

ZAŁĄCZNIK NR 2

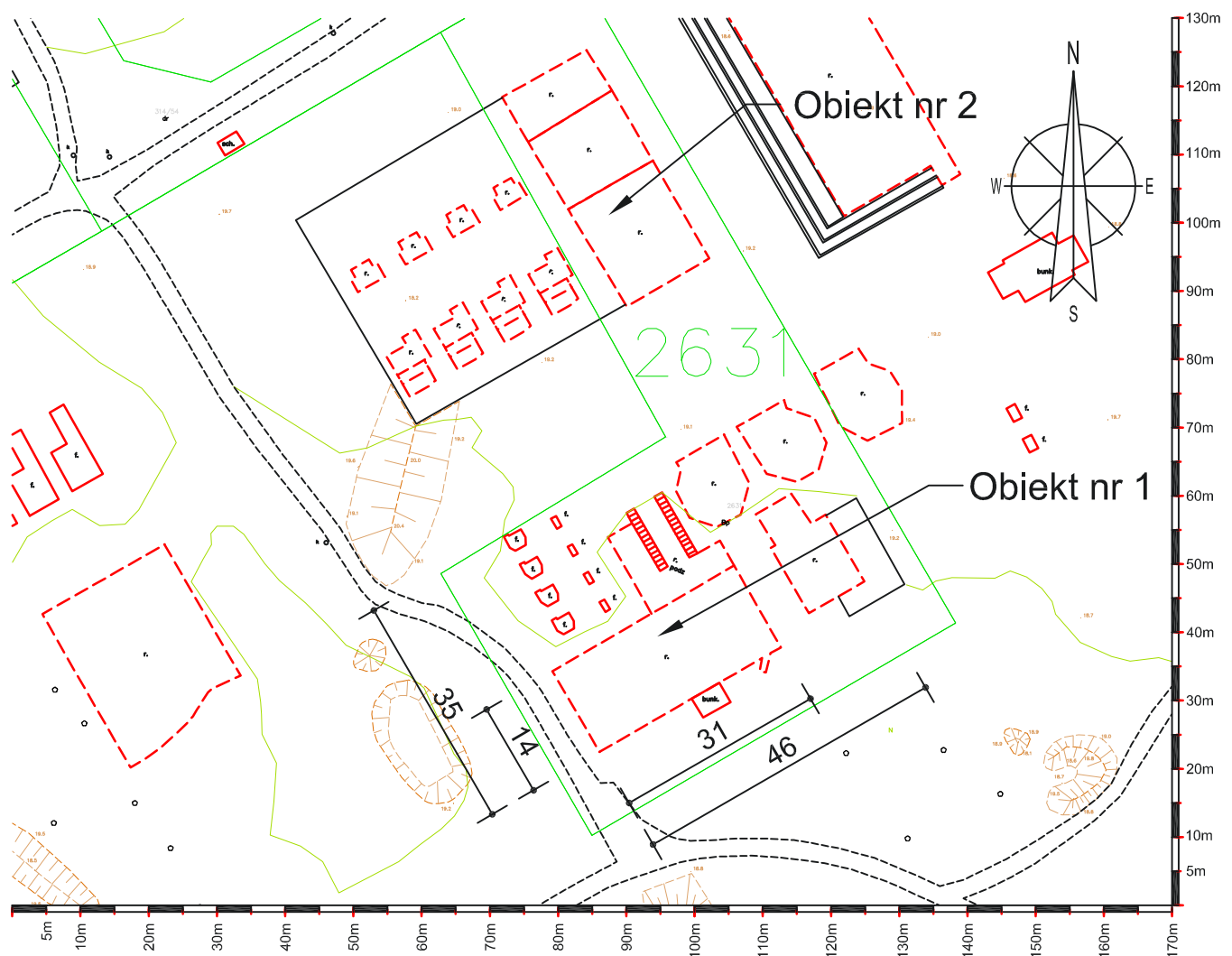
DO

**OGÓLNEGO PROGRAMU FUNKCJONALNO-UŻYTKOWEGO
OKREŚLAJĄCEGO KIERUNKI DZIAŁAŃ I ROZWOJU DLA PROJEKTU AKTYWIZACJI TERENU DAWNEJ
FABRYKI BENZYNY SYNTETYCZNEJ W POLICACH**


Katalog najważniejszych obiektów na terenie dawnej fabryki benzyny syntetycznej w Policach

Rodzaj obiektu	Budynek - elewator węglowy
Numer działki / właściciel	2631 / Gmina Police
Teren wg MPZP	3-SF 47 ZKE, U
Strefa ochrony konserwatorskiej	A
Natura 2000	tak
Inne informacje	-
Stan zachowania*	x x / x x x
Ilość pomieszczeń	-
Ilość kondygnacji	-
Wysokość	~25m
Uwagi	Konieczne zabezpieczenie obiektu, otwarty i ogólnodostępny parter budynku. Niebezpieczeństwo spadających elementów konstrukcji. Najbardziej charakterystyczny i znany obiekt na terenie fabryki.

Stan techniczny:
x - do rozbiórki
xx - trwała ruina
xxx- trudny do określenia
xxxx - dobry
xxxxx - dobry, w użytkowaniu

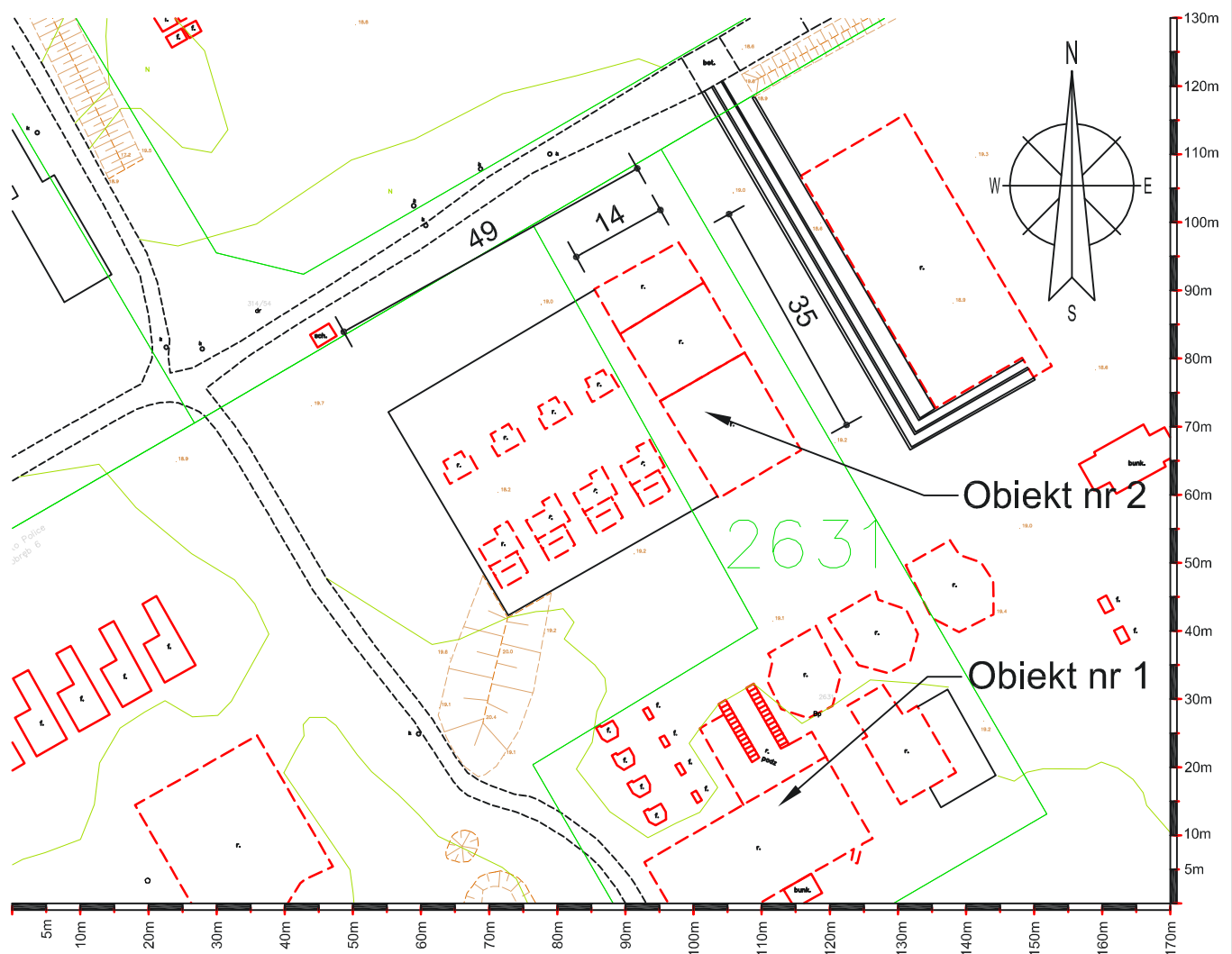


Skala 1:1000, wymiary orientacyjne w metrach



Rodzaj obiektu	Budynek szkieletowy
Numer działki / właściciel	2631 / Gmina Police
Teren wg MPZP	3-SF 47 ZKE, U
Strefa ochrony konserwatorskiej	A
Natura 2000	tak
Inne informacje	-
Stan zachowania*	x x / x x x
Ilość pomieszczeń	-
Ilość kondygnacji	8
Wysokość	~40m
Uwagi	Konieczne zabezpieczenie obiektu, otwarty i ogólnodostępny parter budynku. Niebezpieczeństwo spadających elementów konstrukcji. Konieczna ocena stanu technicznego pod kątem wykorzystania i dostępu do wyższych kondygnacji

Stan techniczny:
x - do rozbiórki
xx - trwała ruina
xxx - trudny do określenia
xxxx - dobry
xxxxx - dobry, w użytkowaniu

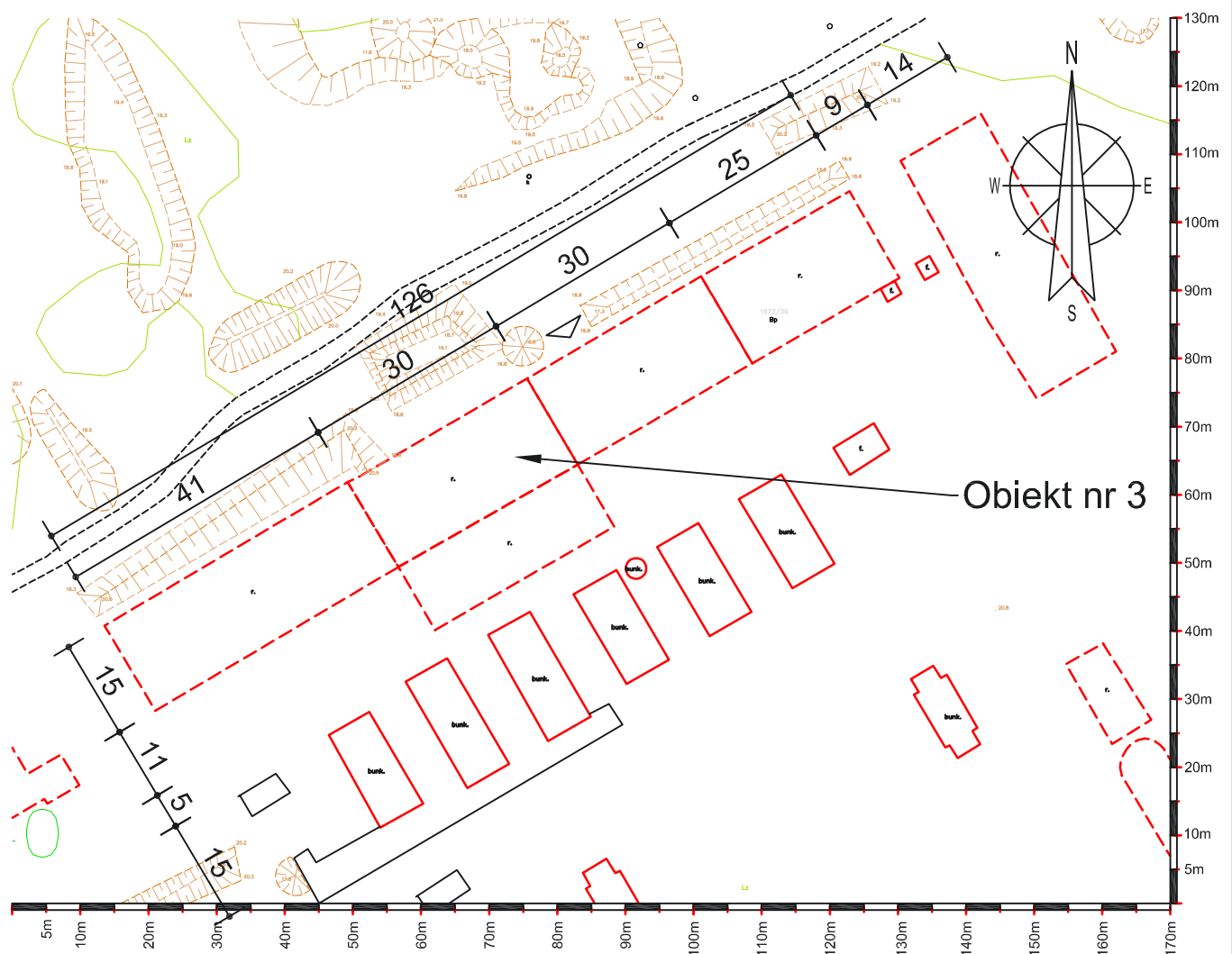


Skala 1:1000, wymiary orientacyjne w metrach




Rodzaj obiektu	Ruiny budynku elektrowni
Numer działki / właściciel	1973/45 / Gmina Police
Teren wg MPZP	3-SF 47 ZKE, U
Strefa ochrony konserwatorskiej	A
Natura 2000	tak
Inne informacje	-
Stan zachowania*	x x / x x x
Ilość pomieszczeń	-
Ilość kondygnacji nadziemnych	3
Wysokość	~12m
Uwagi	Konieczne zabezpieczenie obiektu, otwarty i ogólnodostępny parter budynku. Niebezpieczeństwo zawalenia części konstrukcji. Konieczne wyznaczenie strefy dostępu

Stan techniczny:
x - do rozbiórki
xx - trwała ruina
xxx- trudny do określenia
xxxx - dobry
xxxxx - dobry, w użytkowaniu

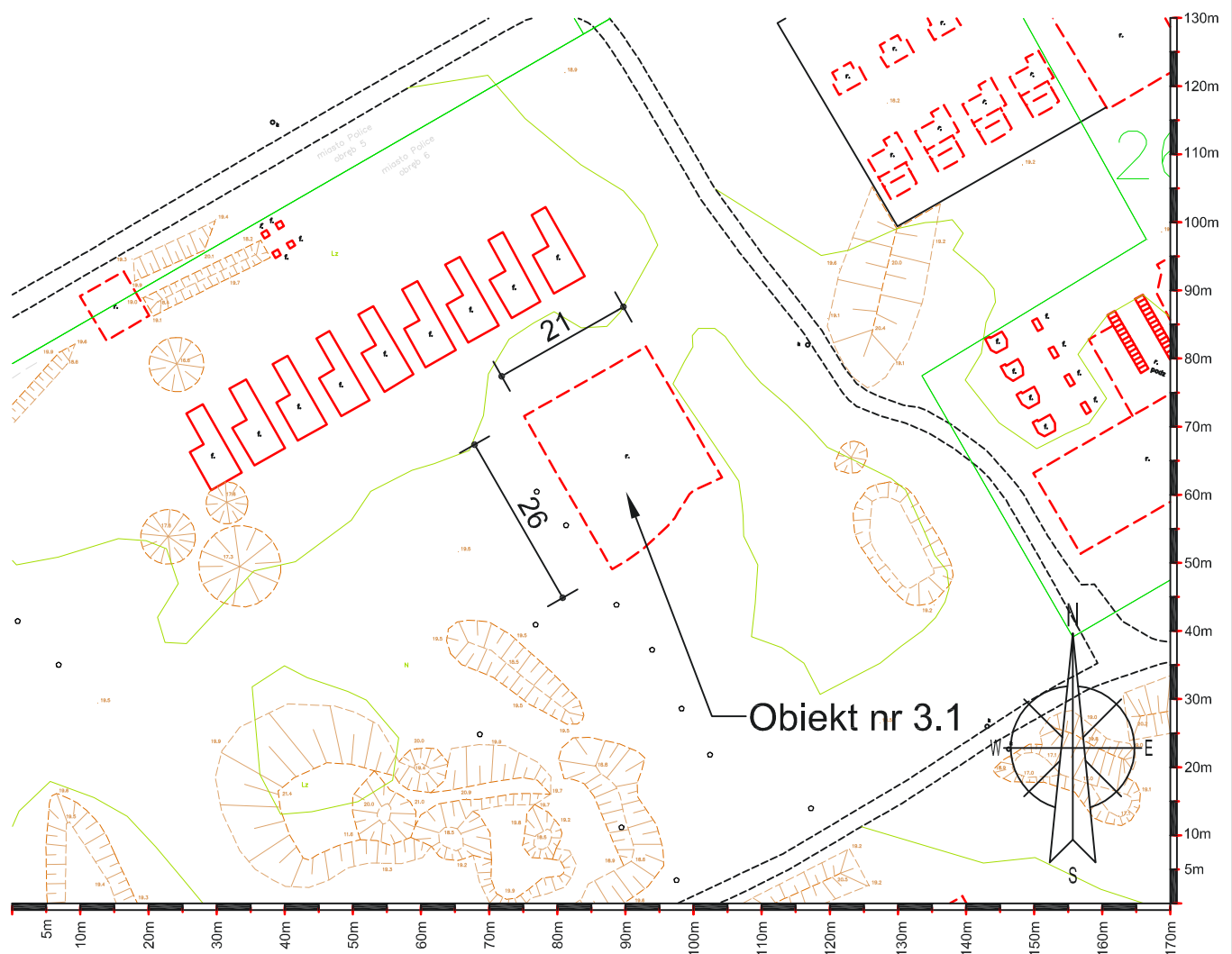


Skala 1:1000, wymiary orientacyjne w metrach



Rodzaj obiektu	Ruiny budynku
Numer działki / właściciel	1973/45 / Gmina Police
Teren wg MPZP	3-SF 47 ZKE, U
Strefa ochrony konserwatorskiej	A
Natura 2000	tak
Inne informacje	-
Stan zachowania*	x / x x
Ilość pomieszczeń	-
Ilość kondygnacji nadziemnych	2
Wysokość	~8m
Uwagi	Zawalona 2 kondygnacja budynku, dostęp do 1 kondygnacji;

Stan techniczny:
x - do rozbiórki
xx - trwała ruina
xxx- trudny do określenia
xxxx - dobry
xxxxx - dobry, w użytkowaniu

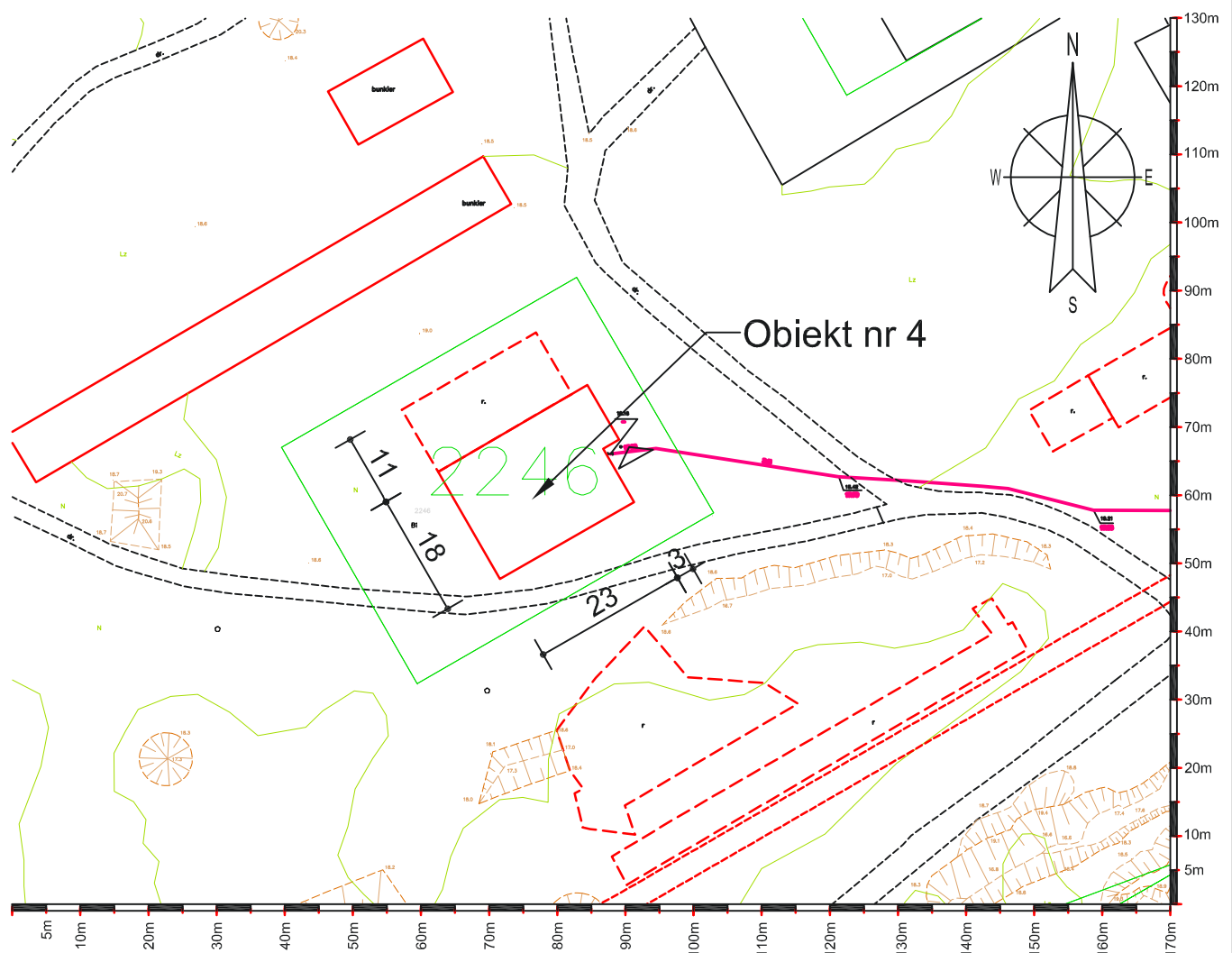


Skala 1:1000, wymiary orientacyjne w metrach



Rodzaj obiektu	Budynek
Numer działki / właściciel	2246 / własność prywatna
Teren wg MPZP	3-SF 26 PU
Strefa ochrony konserwatorskiej	B
Natura 2000	tak
Inne informacje	-
Stan zachowania*	x x x x
Ilość pomieszczeń	-
Ilość kondygnacji nadziemnych	2
Wysokość	~ m
Uwagi	Szkielet budynku bez ścian osłonowych; klatka schodowa - możliwość dostępu do wyższych kondygnacji i wejścia na dach; blisko trafostacja i droga dojazdowa (ul. Kamienna)

Stan techniczny:
x - do rozbiorki
xx - trwała ruina
xxx- trudny do określenia
xxxx - dobry
xxxxx - dobry, w użytkowaniu

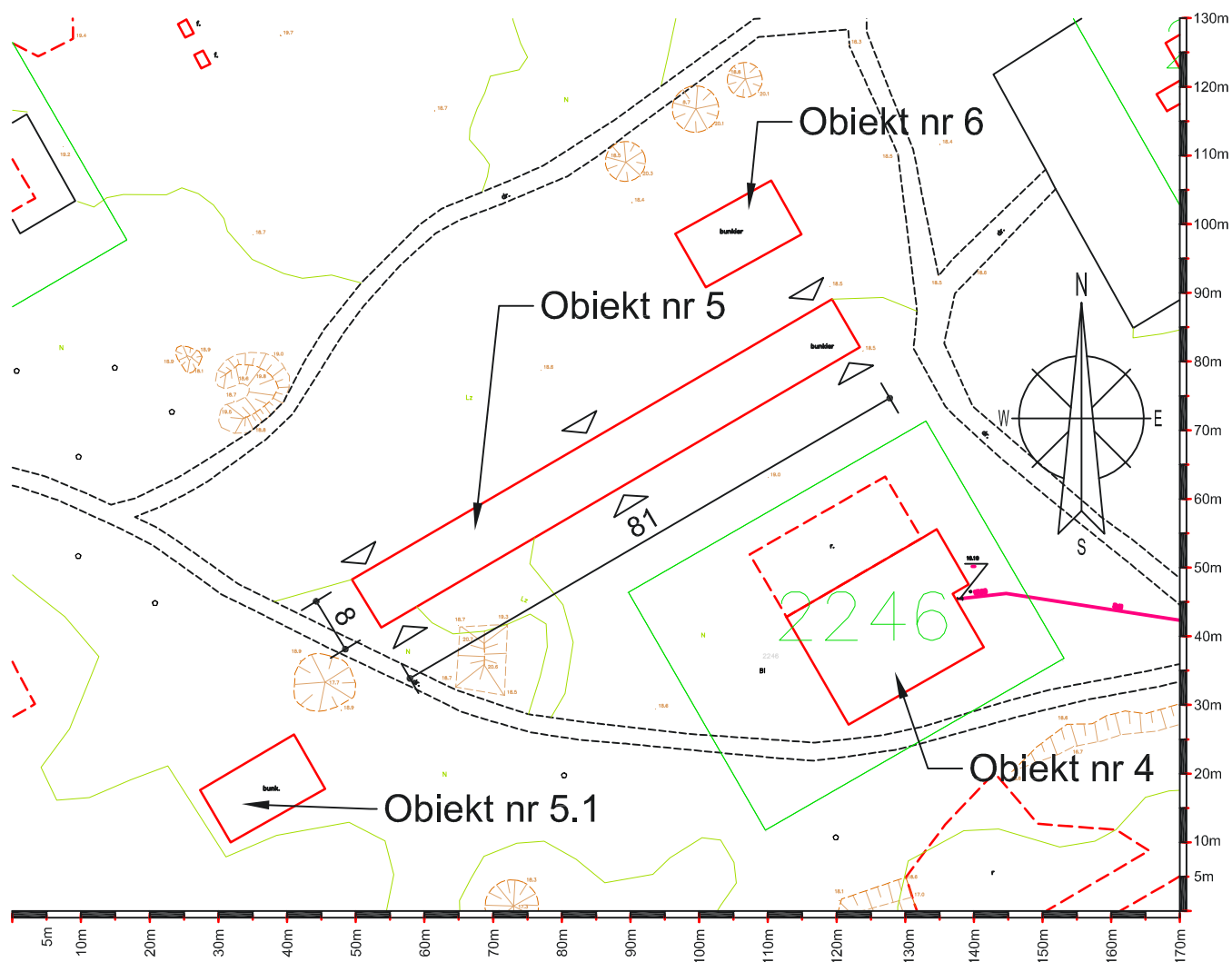


Skala 1:1000, wymiary orientacyjne w metrach



Rodzaj obiektu	Schron naziemny żelbetowy
Numer działki / właściciel	1973/45 / Gmina Police
Teren wg MPZP	3-SF 26 PU
Strefa ochrony konserwatorskiej	A
Natura 2000	tak
Inne informacje	obiekt ważny dla bezpieczeństwa i obronności państwa
Stan zachowania*	x x x x
Ilość pomieszczeń	-
Ilość kondygnacji nadziemnych	1
Wysokość	~ m
Uwagi	Schron, 3 wejścia

Stan techniczny:
x - do rozbiórki
xx - trwała ruina
xxx- trudny do określenia
xxxx - dobry
xxxxx - dobry, w użytkowaniu

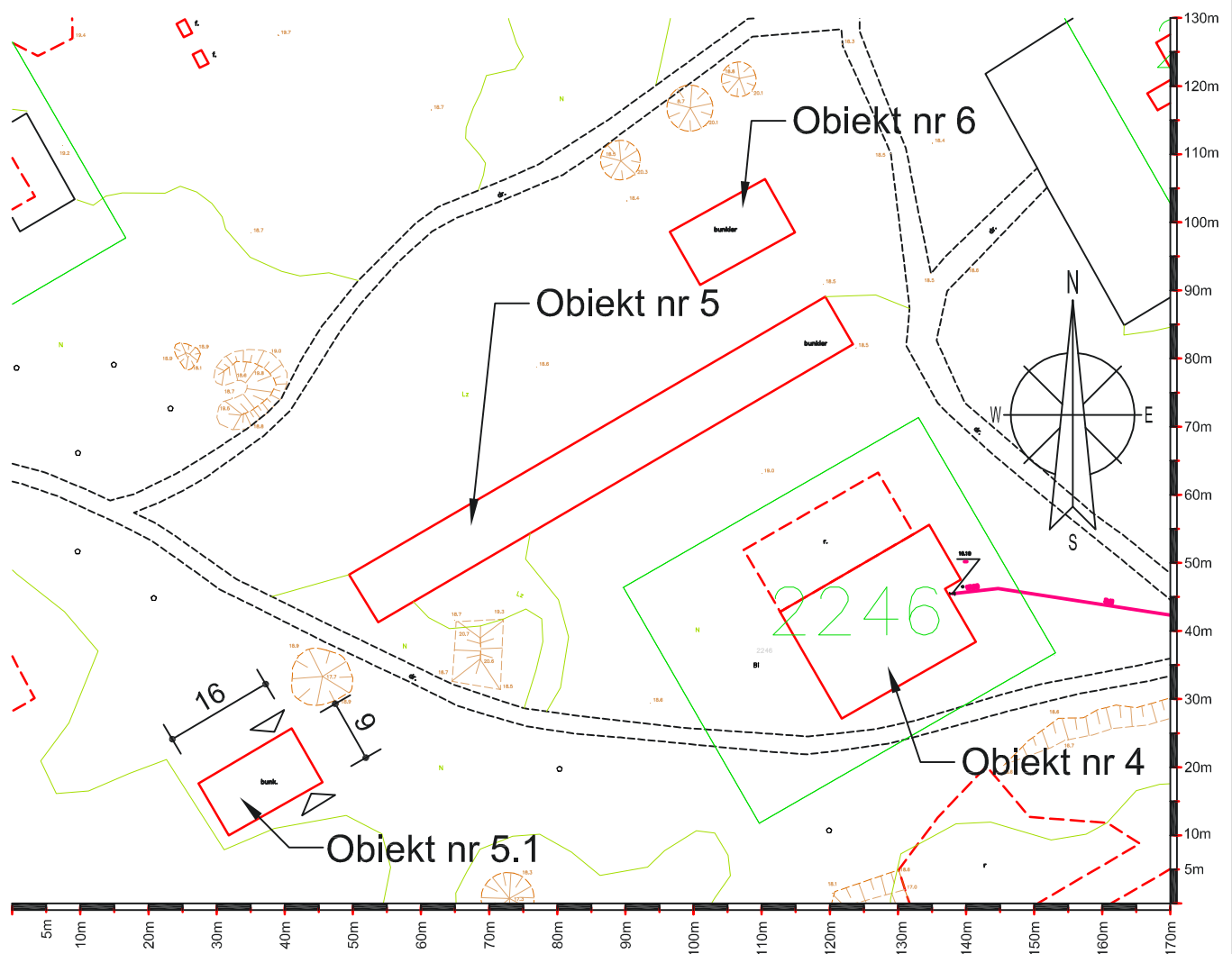


Skala 1:1000, wymiary orientacyjne w metrach




Rodzaj obiektu	Schron naziemny żelbetowy
Numer działki / właściciel	1973/45 / Gmina Police
Teren wg MPZP	3-SF 26 PU
Strefa ochrony konserwatorskiej	B
Natura 2000	tak
Inne informacje	-
Stan zachowania*	x x x x
Ilość pomieszczeń	1
Ilość kondygnacji nadziemnych	1
Wysokość	~ m
Uwagi	Schron, 1 wejścia

Stan techniczny:
x - do rozbiórki
xx - trwała ruina
xxx- trudny do określenia
xxxx - dobry
xxxxx - dobry, w użytkowaniu

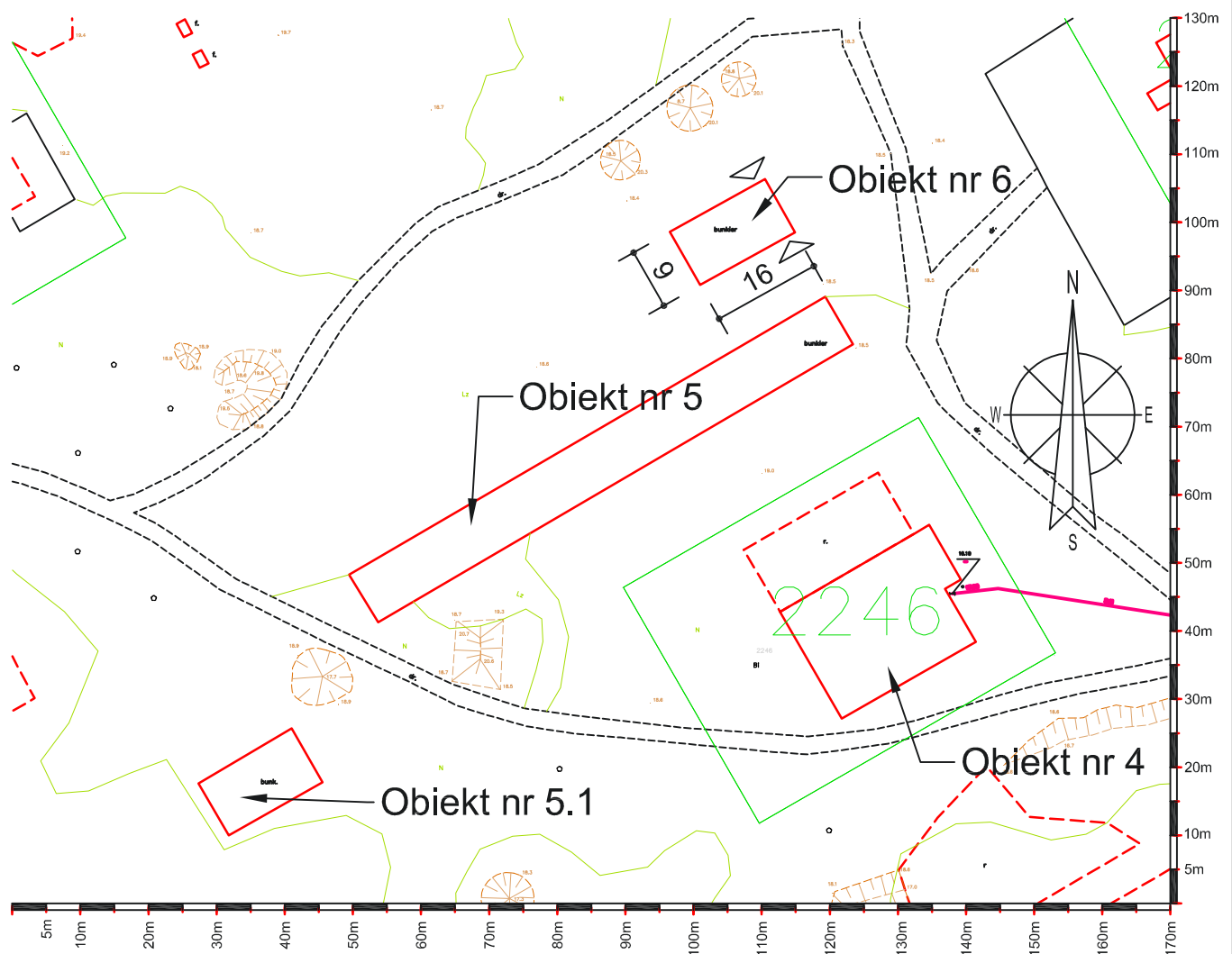


Skala 1:1000, wymiary orientacyjne w metrach




Rodzaj obiektu	Schron naziemny żelbetowy
Numer działki / właściciel	1973/45 / Gmina Police
Teren wg MPZP	3-SF 26 PU
Strefa ochrony konserwatorskiej	A
Natura 2000	tak
Inne informacje	obiekt ważny dla bezpieczeństwa i obronności państwa
Stan zachowania*	x x x x
Ilość pomieszczeń	-
Ilość kondygnacji nadziemnych	1
Wysokość	~ m
Uwagi	Schron, 1 wejście

Stan techniczny:
 x - do rozbiórki
 xx - trwała ruina
 xxx - trudny do określenia
 xxxx - dobry
 xxxxx - dobry, w użytkowaniu

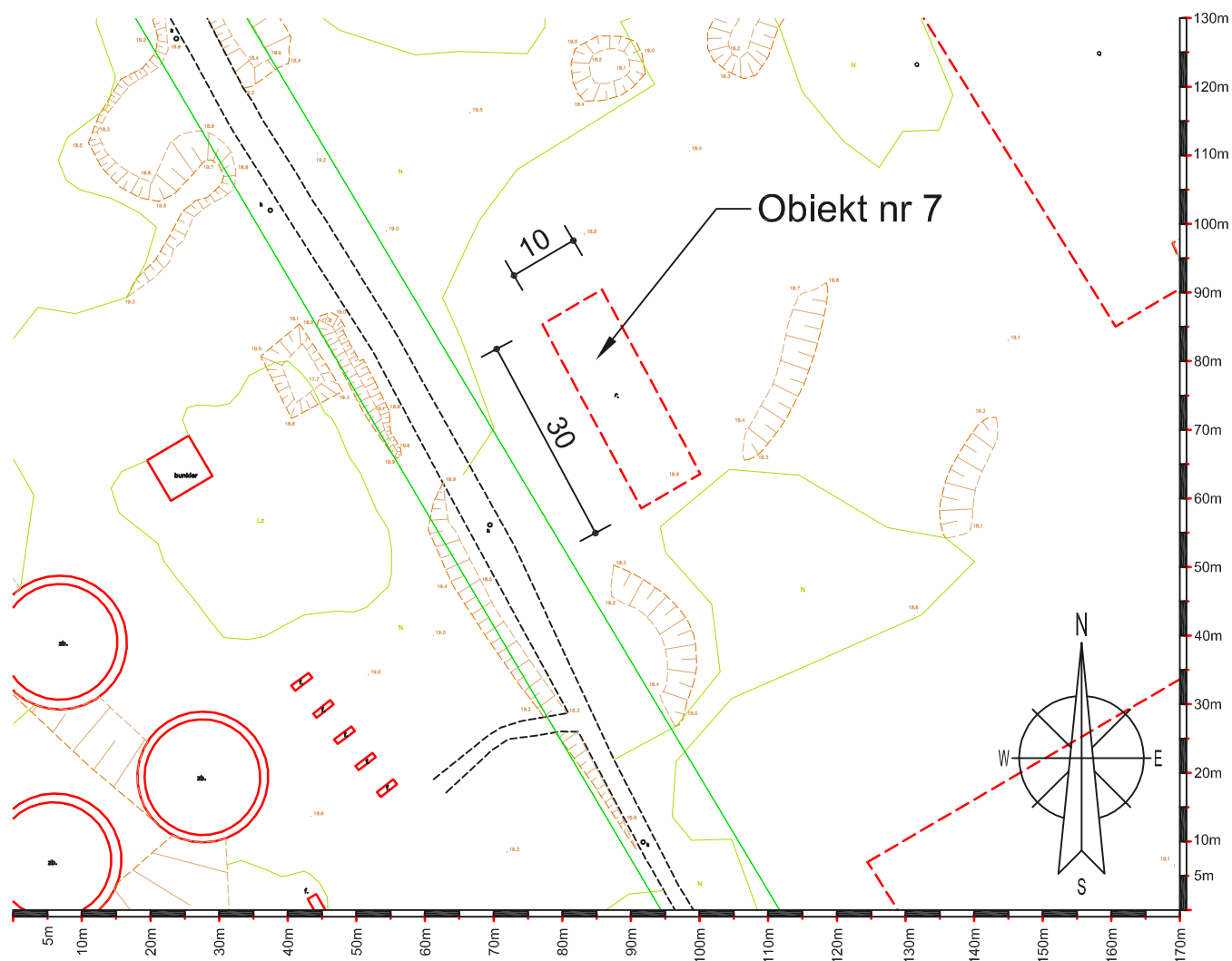


Skala 1:1000, wymiary orientacyjne w metrach



Rodzaj obiektu	Ruiny budynku
Numer działki / właściciel	1973/45 / Gmina Police
Teren wg MPZP	3-SF 13 U
Strefa ochrony konserwatorskiej	B
Natura 2000	tak
Inne informacje	-
Stan zachowania*	x / x x
Ilość pomieszczeń	-
Ilość kondygnacji nadziemnych	1
Wysokość	~ m
Uwagi	-

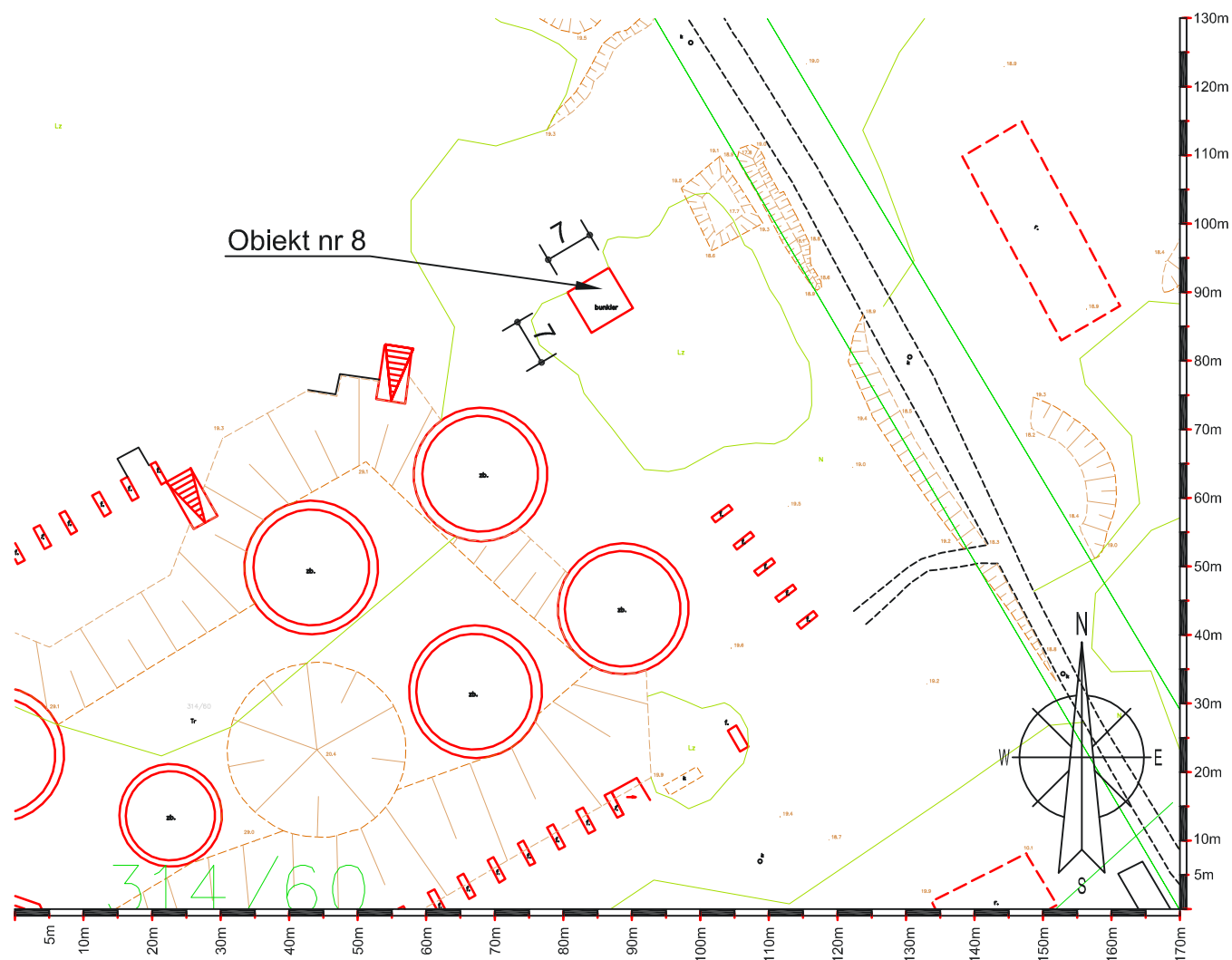
Stan techniczny:
x - do rozbiórki
xx - trwała ruina
xxx- trudny do określenia
xxxx - dobry
xxxxx - dobry, w użytkowaniu



Skala 1:1000, wymiary orientacyjne w metrach

Rodzaj obiektu	Wieża wartownicza
Numer działki / właściciel	314/60 / Infrapark
Teren wg MPZP	3-SF 46 ZKE, U
Strefa ochrony konserwatorskiej	A
Natura 2000	tak
Inne informacje	-
Stan zachowania*	x x x / x x x x
Ilość pomieszczeń	-
Ilość kondygnacji nadziemnych	~4
Wysokość	~ m
Uwagi	brak schodów na wyższe kondygnacje

Stan techniczny:
x - do rozbiórki
xx - trwała ruina
xxx- trudny do określenia
xxxx - dobry
xxxxx - dobry, w użytkowaniu



Skala 1:1000, wymiary orientacyjne w metrach

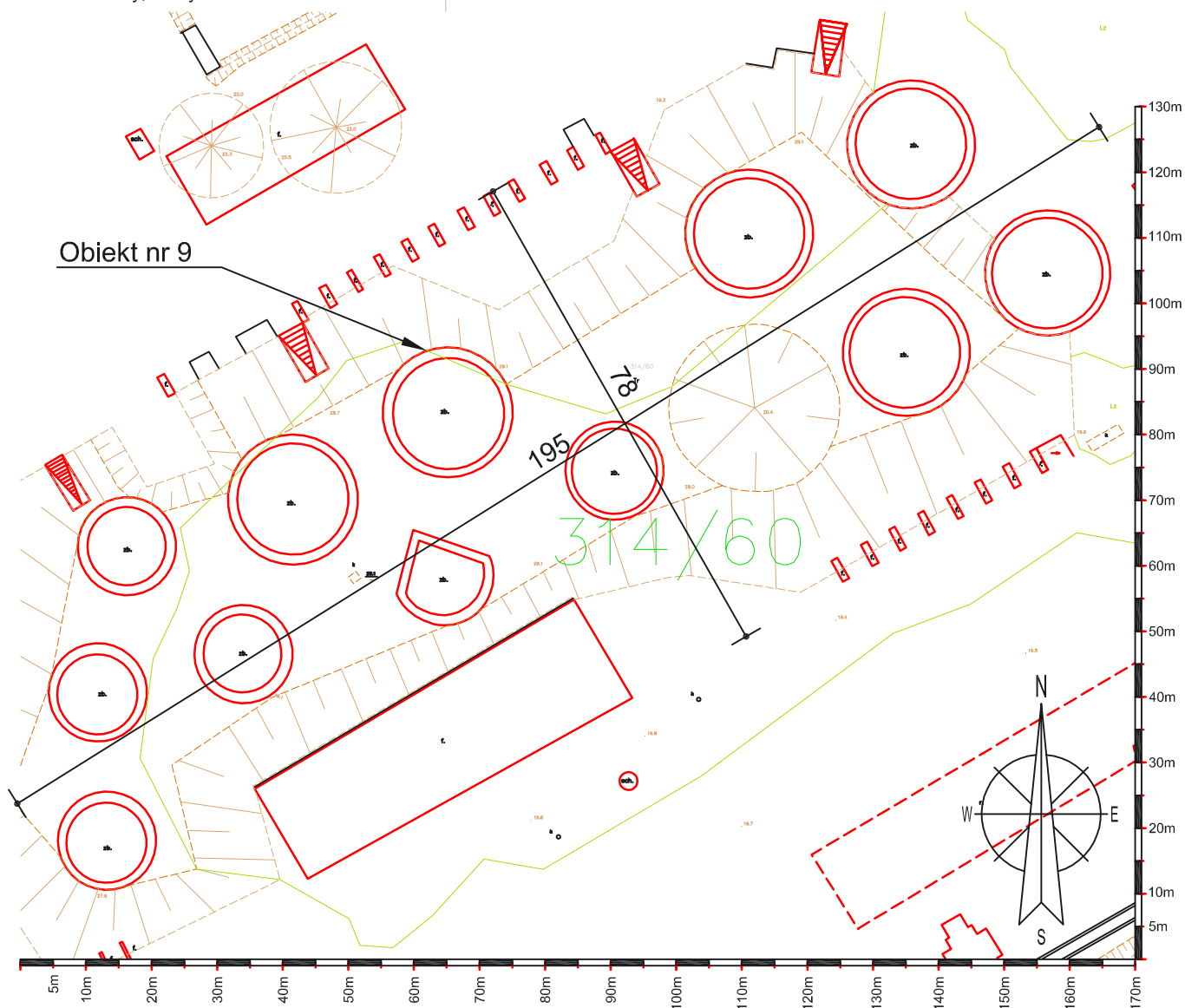


Rodzaj obiektu	Zespół 12 silosów żelbetowych
Numer działki / właściciel	314/60 / Infrapark
Teren wg MPZP	3-SF 46 ZKE, U
Strefa ochrony konserwatorskiej	A/B
Natura 2000	tak
Inne informacje	-
Stan zachowania*	x x x / x x x x
Ilość pomieszczeń	12
Ilość kondygnacji nadziemnych	1
Wysokość	~ m


Stan techniczny:
x - do rozbiórki
xx - trwała ruina
xxx- trudny do określenia
xxxx - dobry
xxxxx - dobry, w użytkowaniu

Uwagi

silosy bo zbiornikach na substancje płynne; wejścia do niektórych silosów przez podziemne korytarze; zalecane badanie gruntu pod kątem występowania substancji toksycznych.

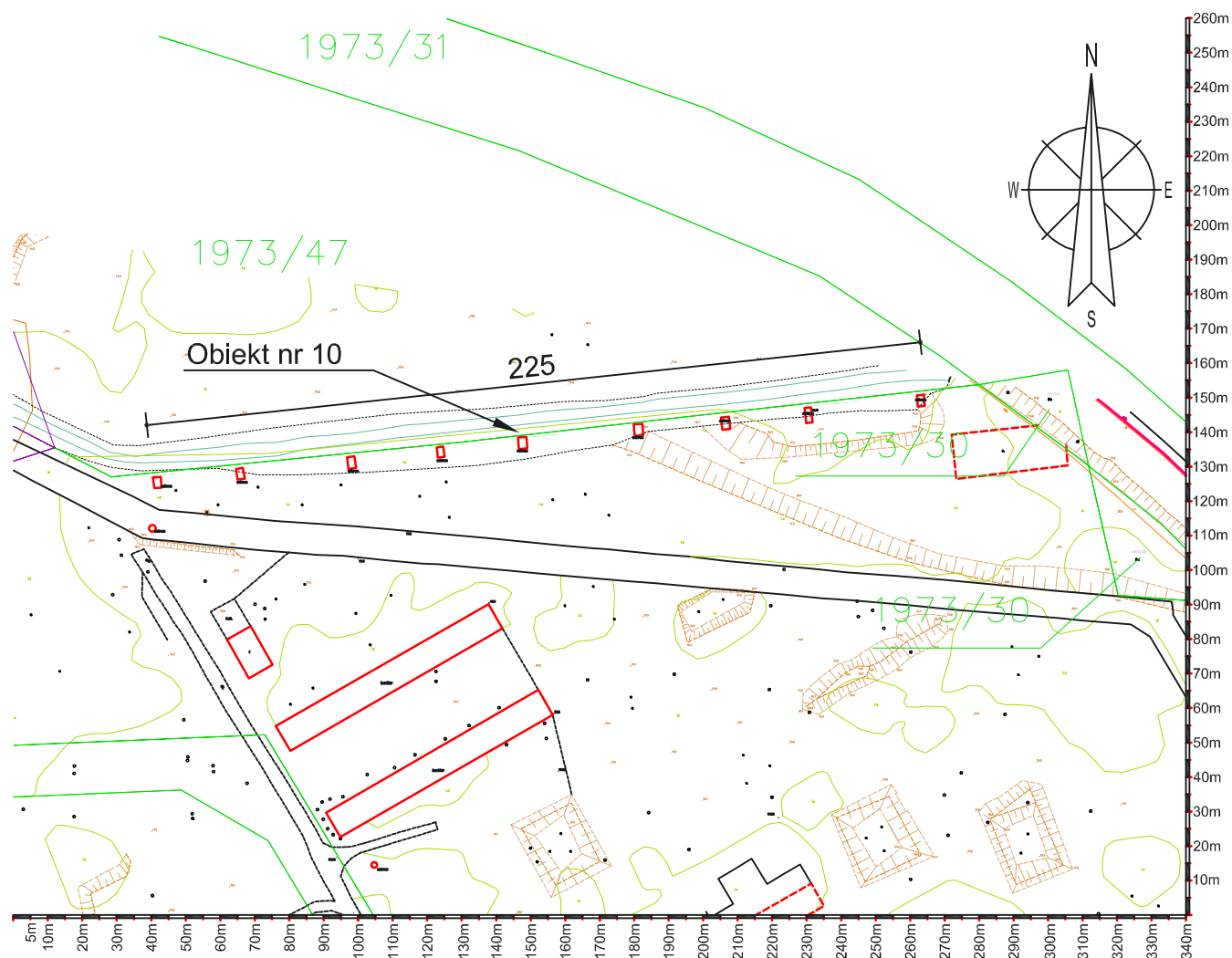








Rodzaj obiektu	Ciąg schronów podziemnych
Numer działki / właściciel	314/55 / Infrapark
Teren wg MPZP	3-SF 14U, 3-SF 24P
Strefa ochrony konserwatorskiej	B
Natura 2000	tak
Inne informacje	miejsce zimowania nietoperzy
Stan zachowania*	x x x / x x x x
Ilość pomieszczeń	-
Ilość kondygnacji nadziemnych	~0
Wysokość	-
Uwagi	-

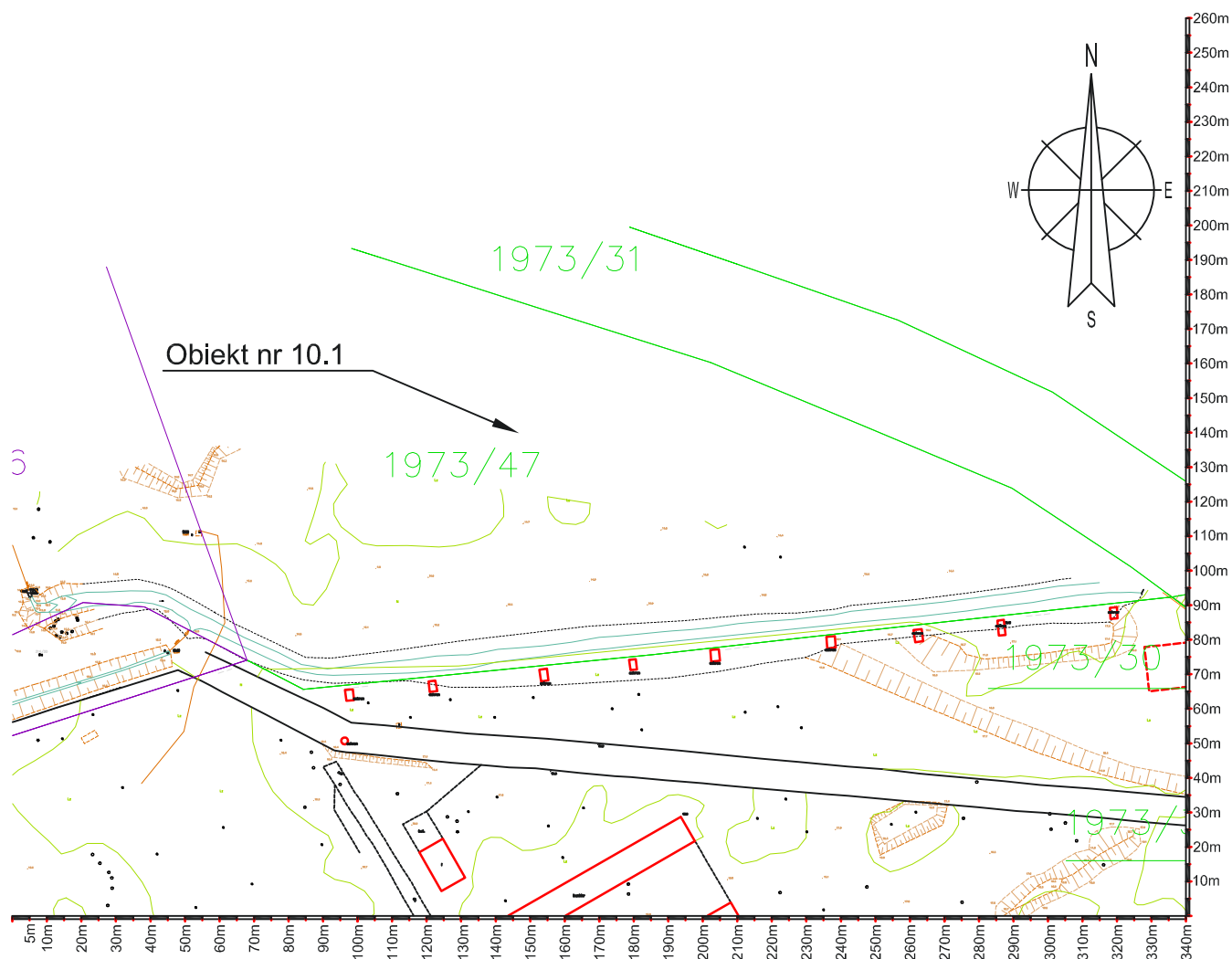
Stan techniczny:
x - do rozbiórki
xx - trwała ruina
xxx- trudny do określenia
xxxx - dobry
xxxxx - dobry, w użytkowaniu





Rodzaj obiektu	Teren dawnego obozu pracy Pommerlager
Numer działki / właściciel	1973/47 / Infrapark
Teren wg MPZP	3-SF 24P
Strefa ochrony konserwatorskiej	-
Natura 2000	nie
Inne informacje	obowiązuje strefa urządzania zieleni wolna od zabudowy
Stan zachowania*	-
Ilość pomieszczeń	-
Ilość kondygnacji nadziemnych	-
Wysokość	-
Uwagi	-

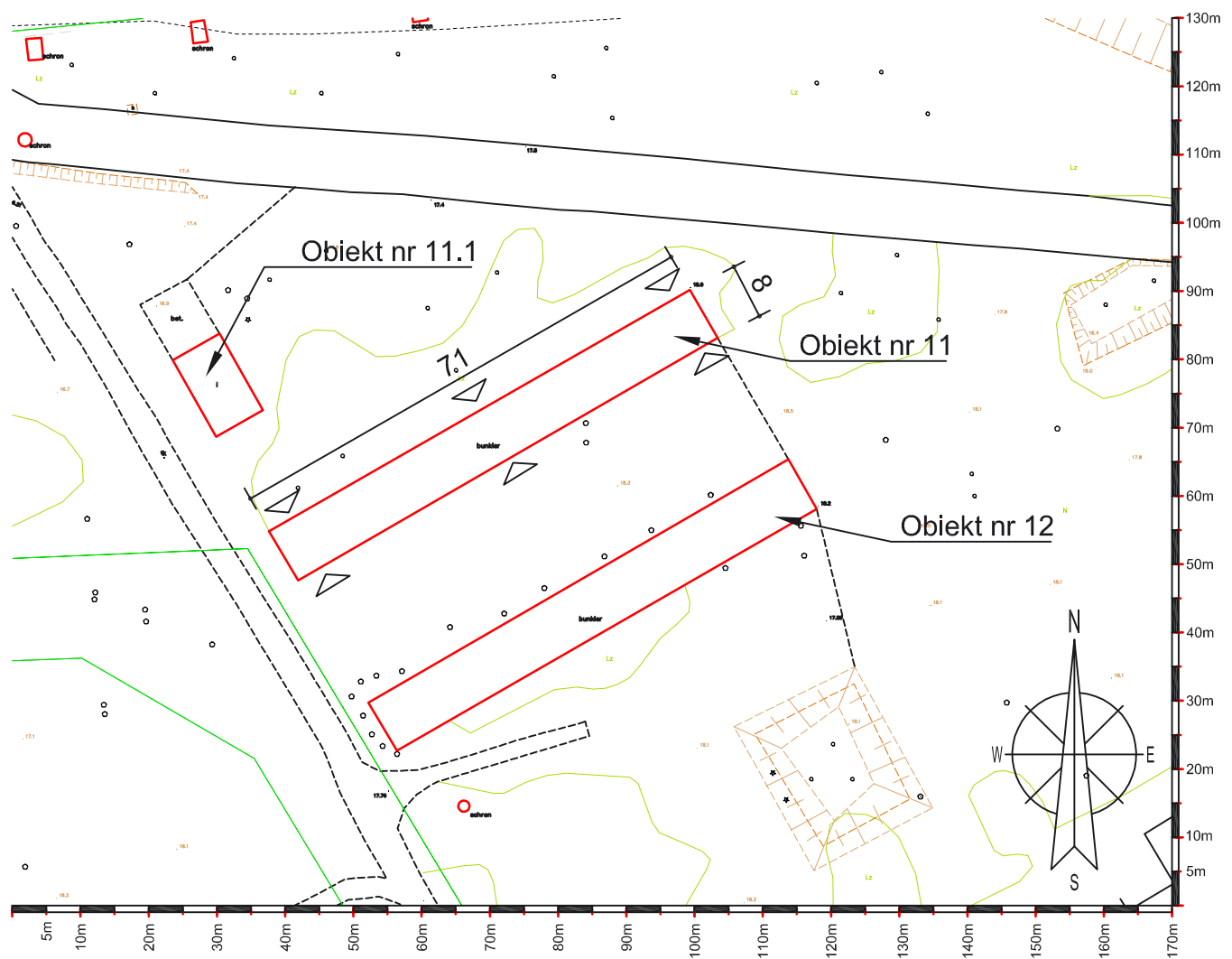
Stan techniczny:
x - do rozbiórki
xx - trwała ruina
xxx- trudny do określenia
xxxx - dobry
xxxxx - dobry, w użytkowaniu



Skala 1:2000, wymiary orientacyjne w metrach

Rodzaj obiektu	Schron naziemny żelbetowy
Numer działki / właściciel	314/55 / Infrapark
Teren wg MPZP	3-SF 13 U
Strefa ochrony konserwatorskiej	B
Natura 2000	tak
Inne informacje	-
Stan zachowania*	x x x / x x x x
Ilość pomieszczeń	2
Ilość kondygnacji nadziemnych	1
Wysokość	~ m
Uwagi	-

Stan techniczny:
x - do rozbiórki
xx - trwała ruina
xxx- trudny do określenia
xxxx - dobry
xxxxx - dobry, w użytkowaniu

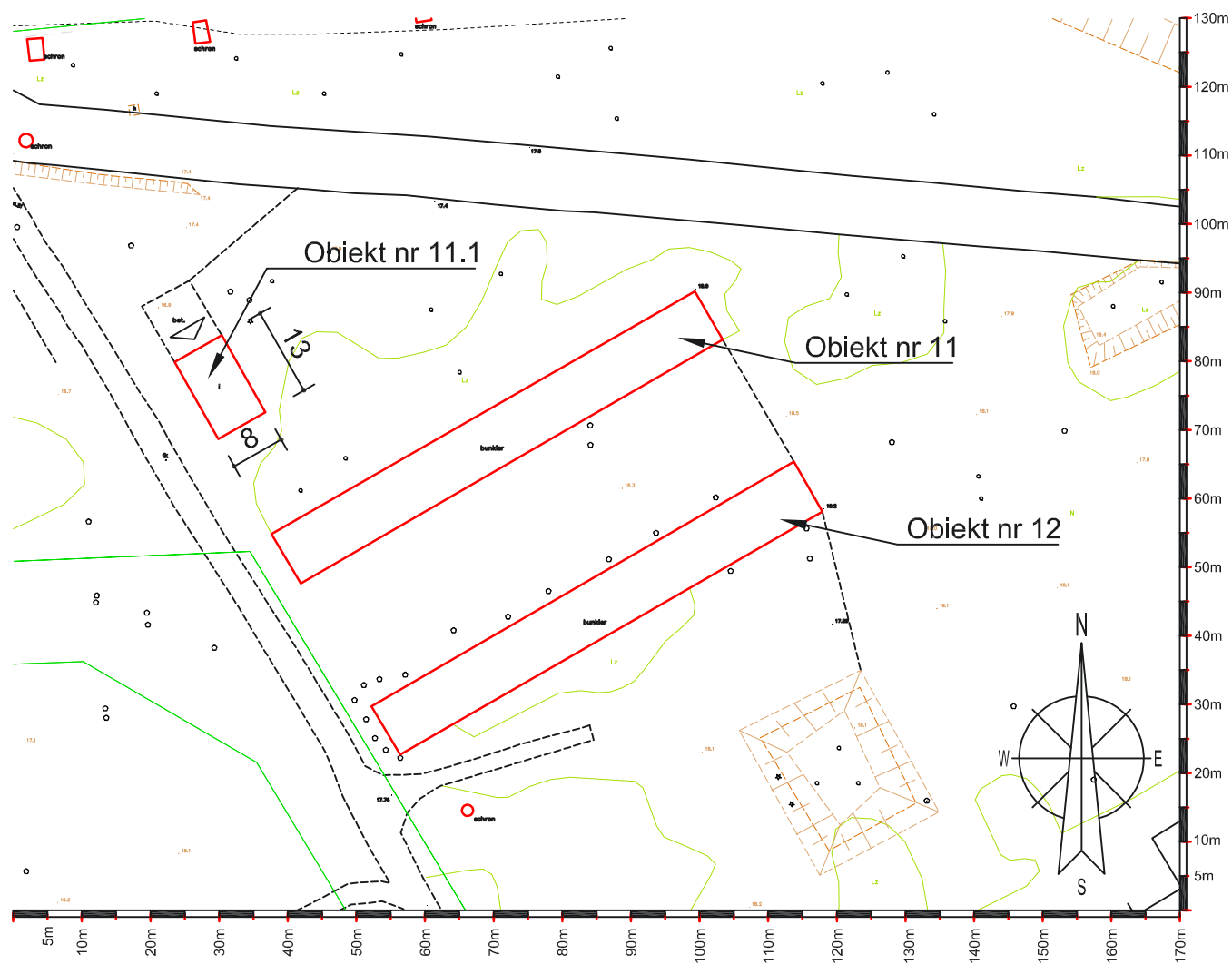


Skala 1:1000, wymiary orientacyjne w metrach



Rodzaj obiektu	Budynek
Numer działki / właściciel	314/55 / Infrapark
Teren wg MPZP	3-SF 13 U
Strefa ochrony konserwatorskiej	B
Natura 2000	tak
Inne informacje	-
Stan zachowania*	x x x / x x x x
Ilość pomieszczeń	1
Ilość kondygnacji nadziemnych	1
Wysokość	~ m
Uwagi	-

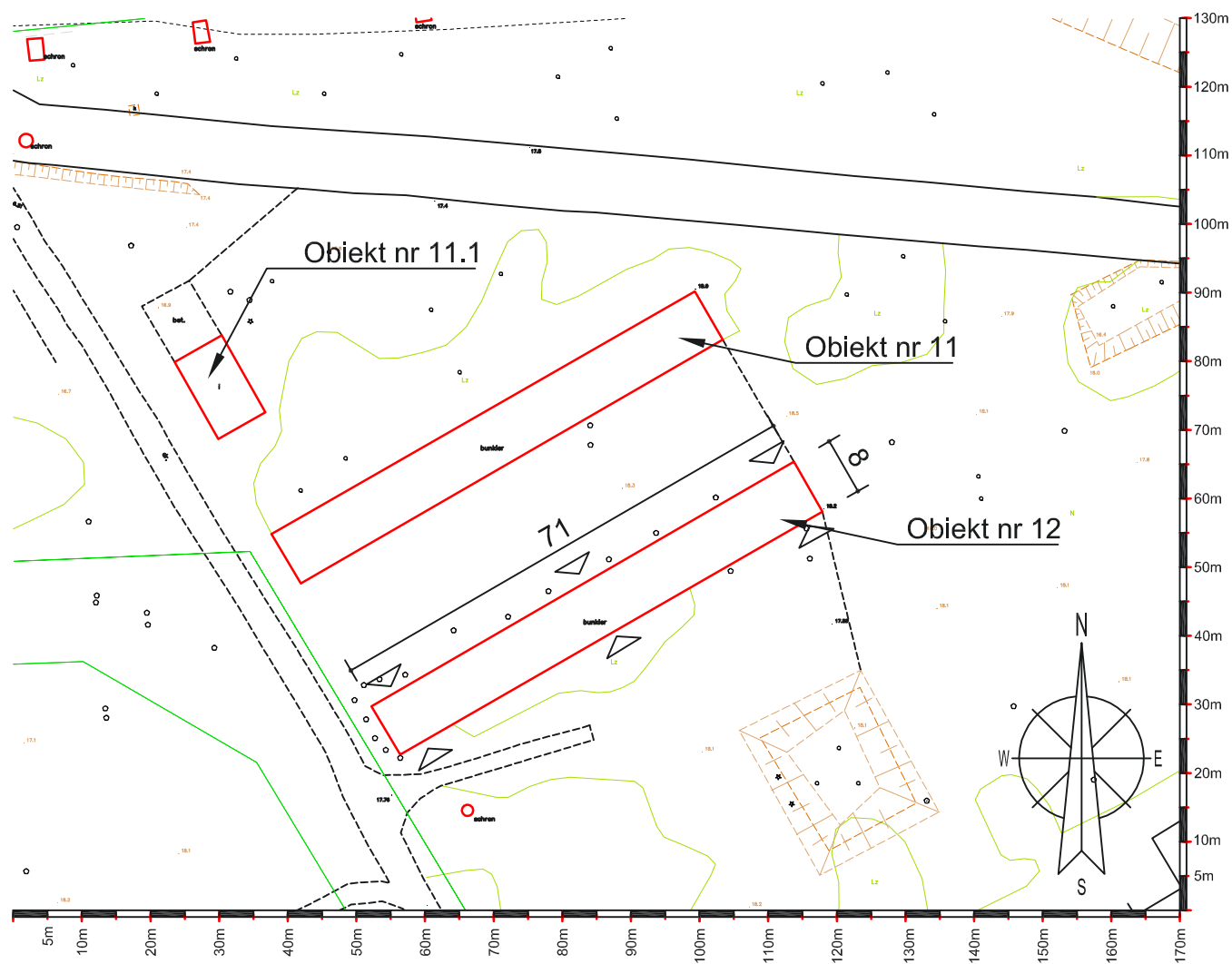
Stan techniczny:
x - do rozbiórki
xx - trwała ruina
xxx- trudny do określenia
xxxx - dobry
xxxxx - dobry, w użytkowaniu





Rodzaj obiektu	Schron naziemny żelbetowy
Numer działki / właściciel	314/55 / Infrapark
Teren wg MPZP	3-SF 13 U
Strefa ochrony konserwatorskiej	B
Natura 2000	tak
Inne informacje	-
Stan zachowania*	x x x / x x x x
Ilość pomieszczeń	2
Ilość kondygnacji nadziemnych	1
Wysokość	~ m
Uwagi	-

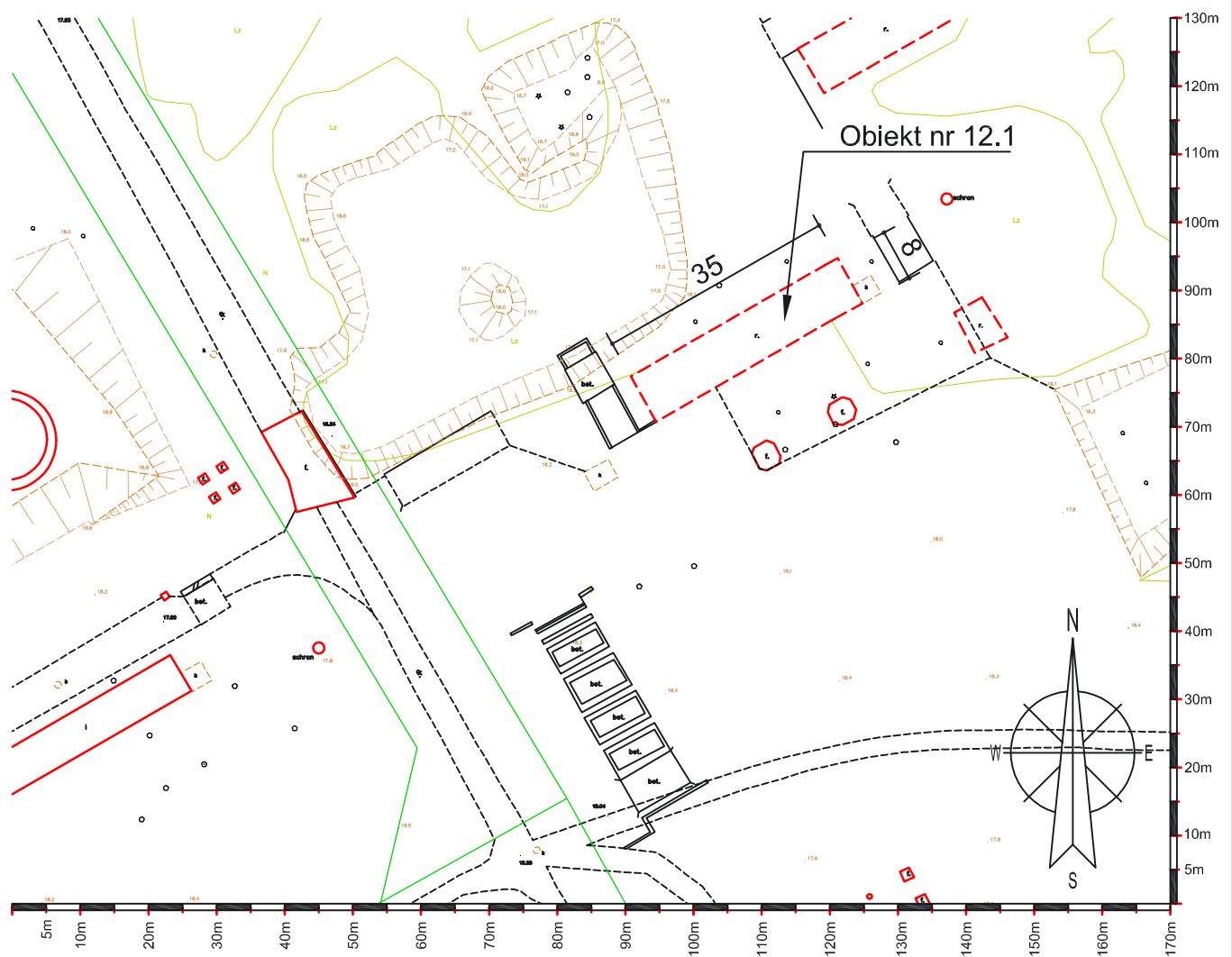
Stan techniczny:
x - do rozbiórki
xx - trwała ruina
xxx- trudny do określenia
xxxx - dobry
xxxxx - dobry, w użytkowaniu





Rodzaj obiektu	Ruiny budynku
Numer działki / właściciel	314/55 / Infrapark
Teren wg MPZP	3-SF 13 U
Strefa ochrony konserwatorskiej	B
Natura 2000	tak
Inne informacje	-
Stan zachowania*	x / x x
Ilość pomieszczeń	-
Ilość kondygnacji nadziemnych	1
Wysokość	~ m
Uwagi	ruiny budynku z zachowanym bunkrem wartowniczym wewnątrz bryły budynku; na zewnątrz przed budynkiem, fundamenty pod działą artylerii plot

Stan techniczny:
x - do rozbiorki
xx - trwała ruina
xxx- trudny do określenia
xxxx - dobry
xxxxx - dobry, w użytkowaniu



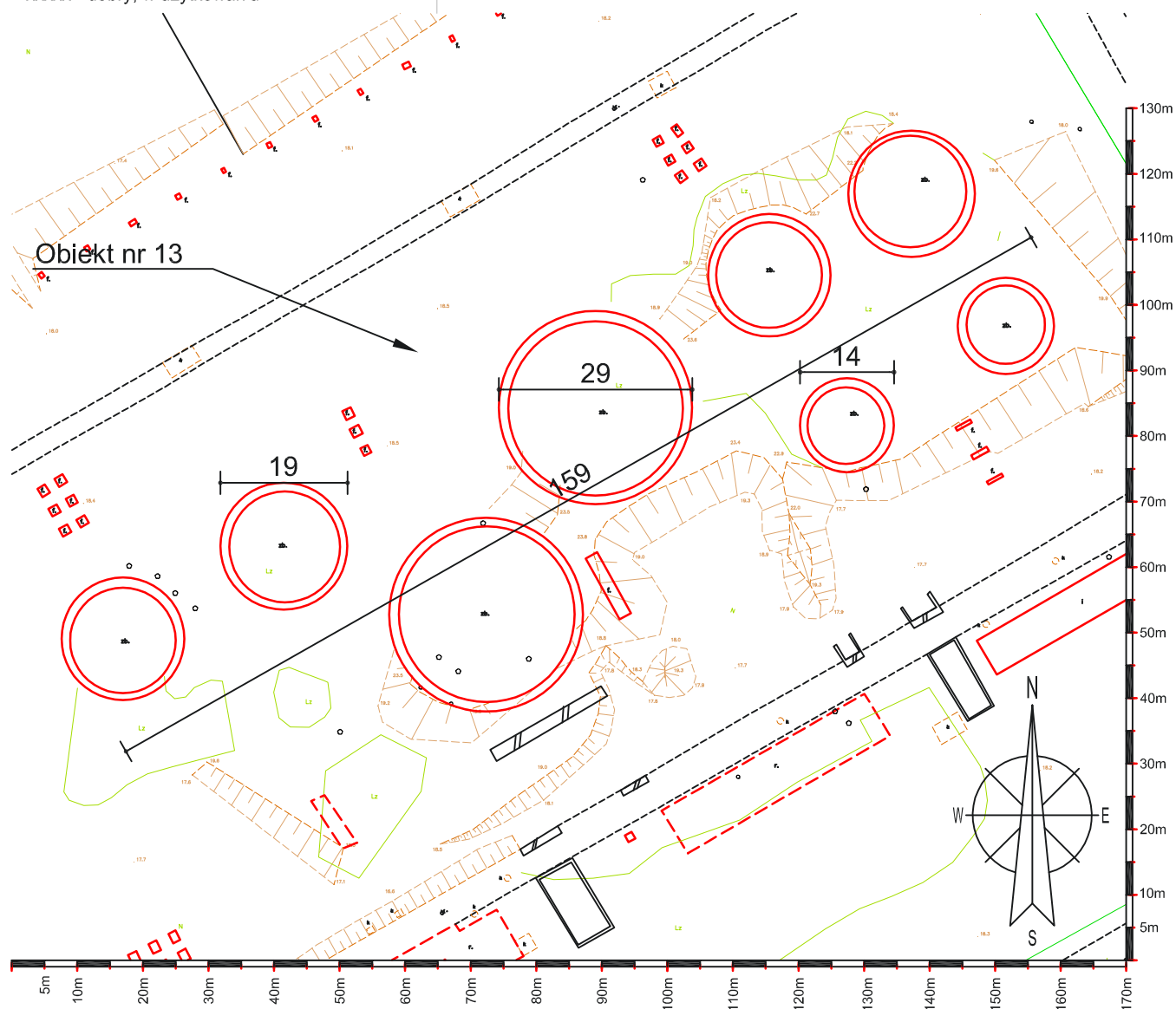


Rodzaj obiektu	Zespół 8 silosów żelbetowych
Numer działki / właściciel	314/58 / Infrapark
Teren wg MPZP	3-SF 13 U
Strefa ochrony konserwatorskiej	B
Natura 2000	tak
Inne informacje	-
Stan zachowania*	x x x / x x x x
Ilość pomieszczeń	12
Ilość kondygnacji nadziemnych	1
Wysokość	~ m

Stan techniczny:
x - do rozbiórki
xx - trwała ruina
xxx- trudny do określenia
xxxx - dobry
xxxxx - dobry, w użytkowaniu

Uwagi

silosy bo zbiornikach na substancje płynne; wejścia do niektórych silosów przez podziemne korytarze; zalecane badanie gruntu pod kątem występowania substancji toksycznych.

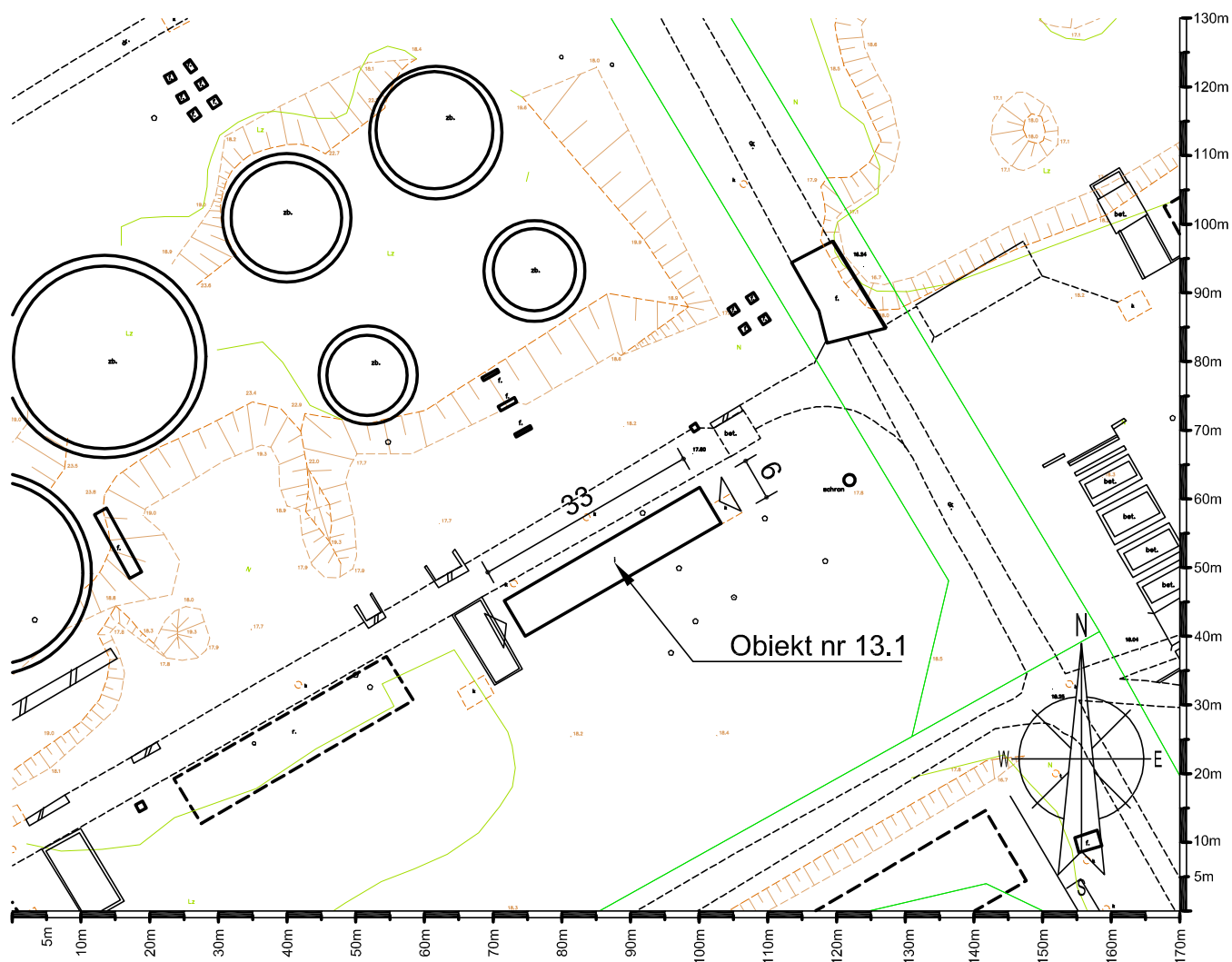


Skala 1:1000, wymiary orientacyjne w metrach



Rodzaj obiektu	Budynek murowany - 'dworzec' przelotowy
Numer działki / właściciel	314/58 / Infrapark
Teren wg MPZP	3-SF 13 U
Strefa ochrony konserwatorskiej	B
Natura 2000	tak
Inne informacje	-
Stan zachowania*	x x x / x x x x
Ilość pomieszczeń	1
Ilość kondygnacji nadziemnych	1
Wysokość	~ m
Uwagi	-

Stan techniczny:
x - do rozbiórki
xx - trwała ruina
xxx- trudny do określenia
xxxx - dobry
xxxxx - dobry, w użytkowaniu

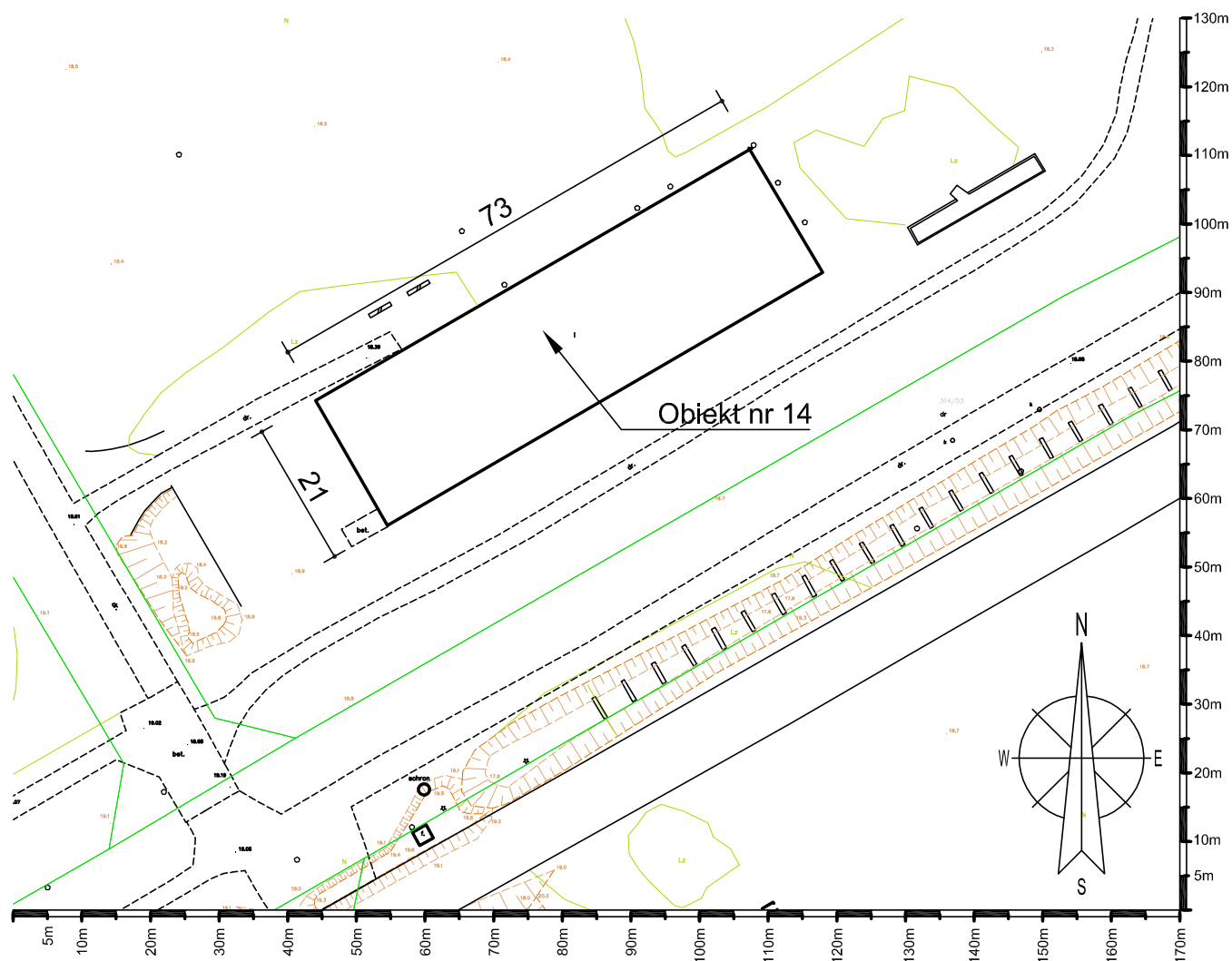


Skala 1:1000, wymiary orientacyjne w metrach



Rodzaj obiektu	Budynek szkieletowy żelbetowy - 'dworzec'
Numer działki / właściciel	314/58 / Infrapark
Teren wg MPZP	3-SF 13 U
Strefa ochrony konserwatorskiej	B
Natura 2000	tak
Inne informacje	-
Stan zachowania*	x x x / x x x x
Ilość pomieszczeń	1
Ilość kondygnacji nadziemnych	1
Wysokość	~ m
Uwagi	obiekt o dużej powierzchni nadającej się do adaptacji, parterowy, brak ścian osłonowych;

Stan techniczny:
x - do rozbiórki
xx - trwała ruina
xxx- trudny do określenia
xxxx - dobry
xxxxx - dobry, w użytkowaniu

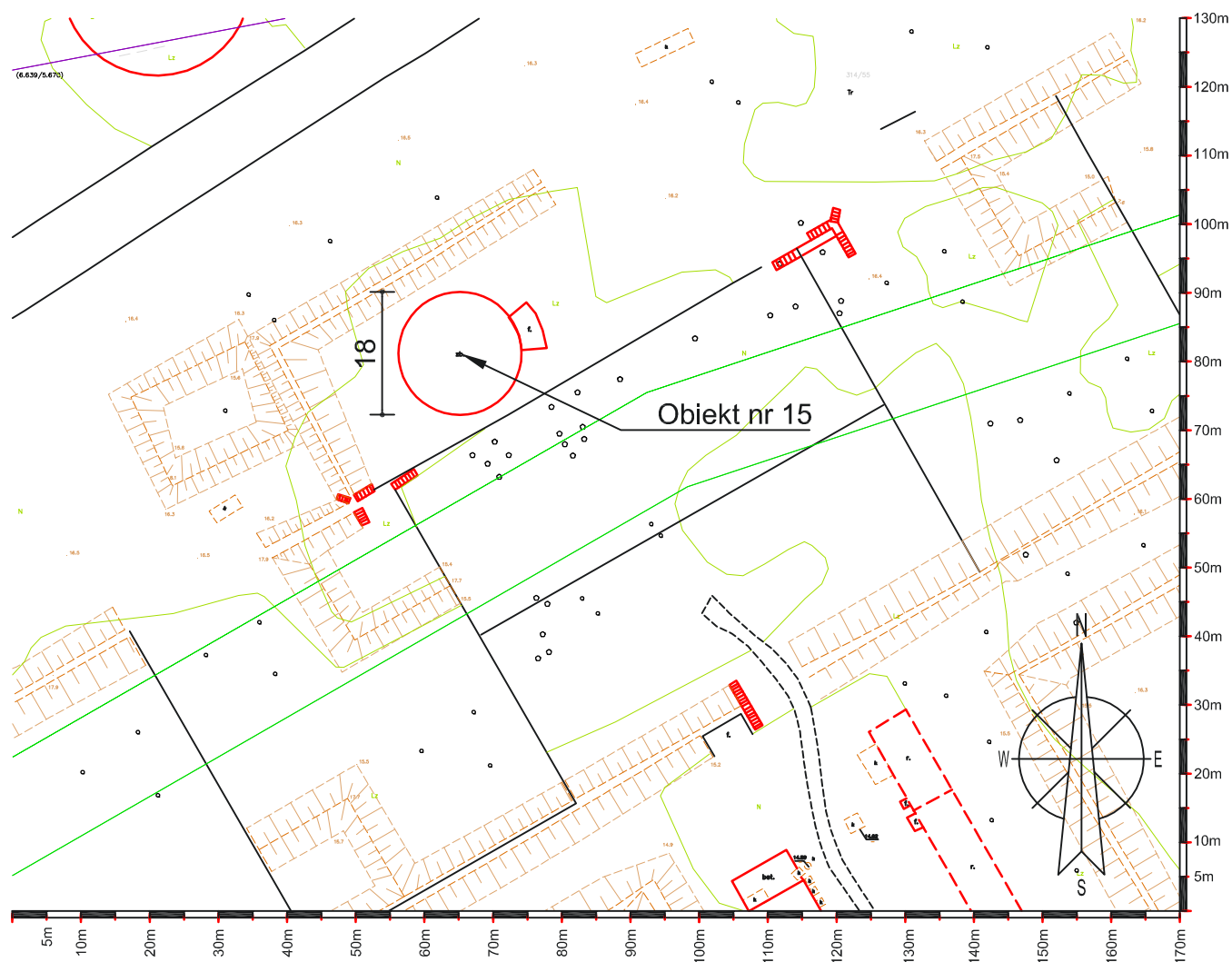


Skala 1:1000, wymiary orientacyjne w metrach



Rodzaj obiektu	Silos żelbetowy
Numer działki / właściciel	314/55 / Infrapark
Teren wg MPZP	3-SF 14 U
Strefa ochrony konserwatorskiej	B
Natura 2000	tak
Inne informacje	obowiązuje strefa urządzania zieleni wolna od zabudowy
Stan zachowania*	x x x / x x x x
Ilość pomieszczeń	1
Ilość kondygnacji nadziemnych	-
Wysokość	~ m
Uwagi	-

Stan techniczny:
x - do rozbiórki
xx - trwała ruina
xxx- trudny do określenia
xxxx - dobry
xxxxx - dobry, w użytkowaniu



Skala 1:1000, wymiary orientacyjne w metrach



Rodzaj obiektu	Budynek garaży
Numer działki / właściciel	314/58 / Infrapark
Teren wg MPZP	3-SF 13 U
Strefa ochrony konserwatorskiej	B
Natura 2000	tak
Inne informacje	-
Stan zachowania*	x x x
Ilość pomieszczeń	-
Ilość kondygnacji nadziemnych	1
Wysokość	~ m
Uwagi	-

Stan techniczny:

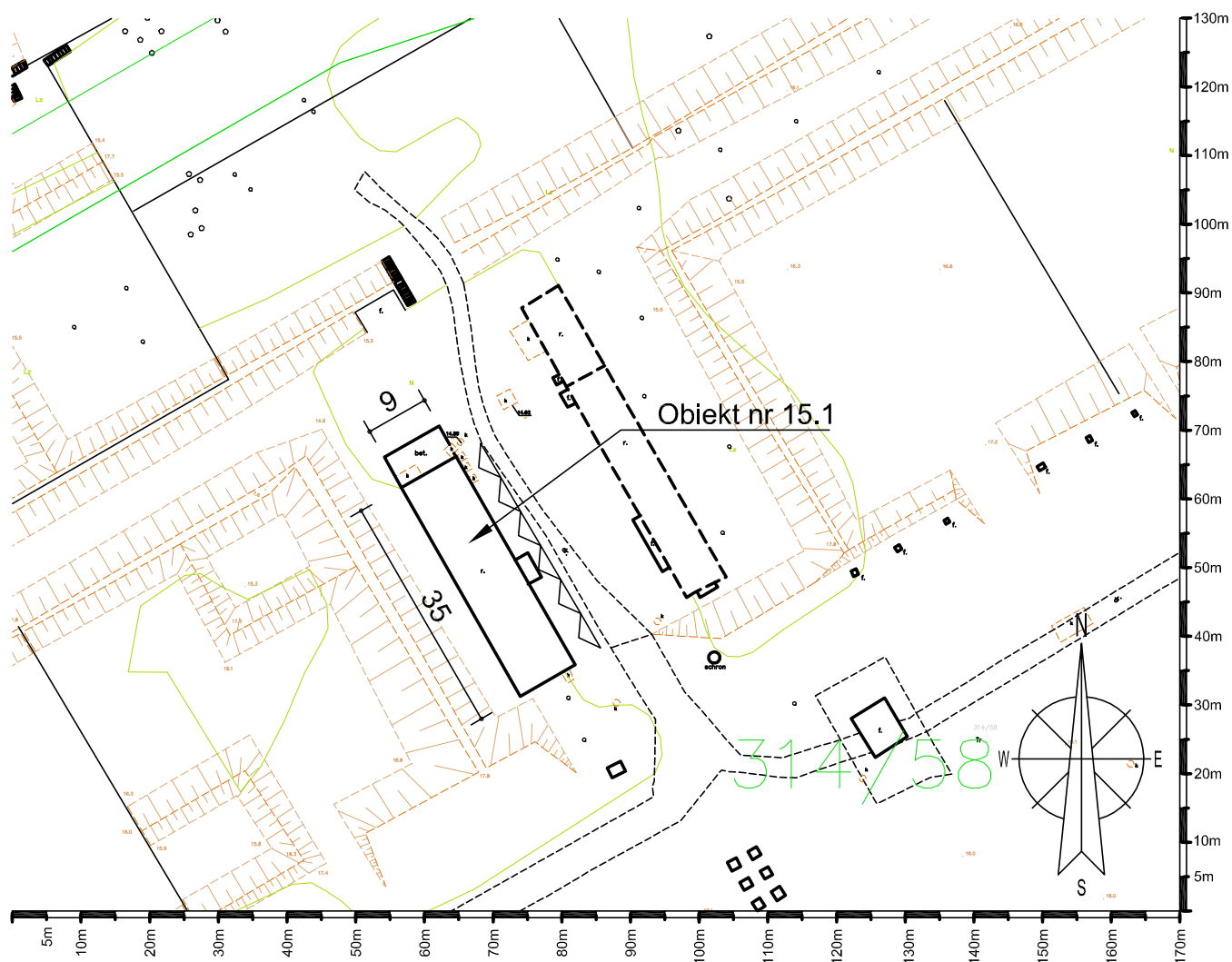
x - do rozbiórki

xx - trwała ruina

xxx- trudny do określenia

xxxx - dobry

xxxxx - dobry, w użytkowaniu



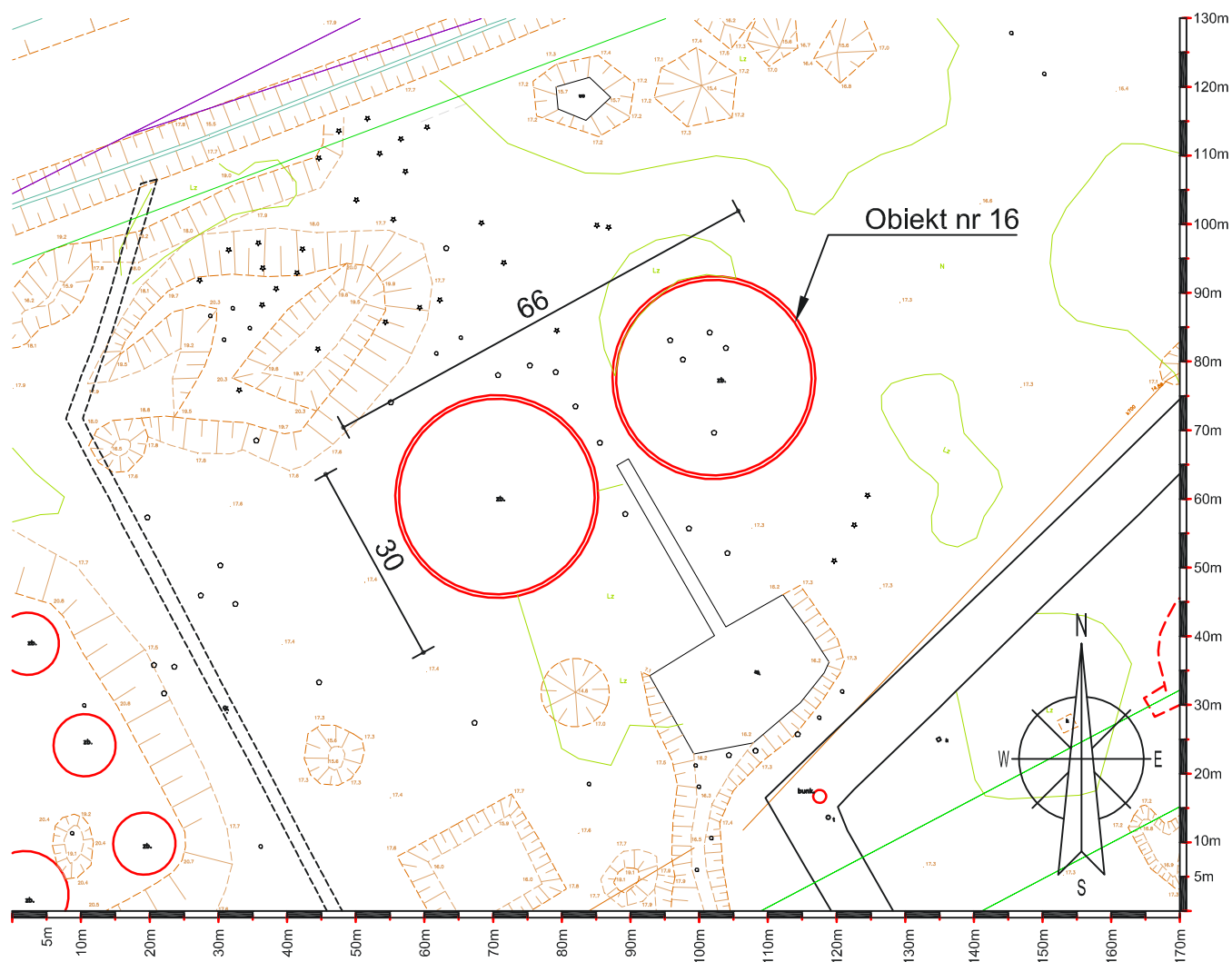
Skala 1:1000, wymiary orientacyjne w metrach







Rodzaj obiektu	zespół 2 silosów betonowych
Numer działki / właściciel	314/55 / Infrapark
Teren wg MPZP	3-SF 14 U
Strefa ochrony konserwatorskiej	B
Natura 2000	tak
Inne informacje	obowiązuje strefa urządzania zieleni wolna od zabudowy
Stan zachowania*	x x
Ilość pomieszczeń	-
Ilość kondygnacji nadziemnych	1
Wysokość	~ m
Uwagi	obiekty zalane wodą z naturalnie stworzonym mikroklimatem i roślinnością;

Stan techniczny:
x - do rozbiórki
xx - trwała ruina
xxx- trudny do określenia
xxxx - dobry
xxxxx - dobry, w użytkowaniu



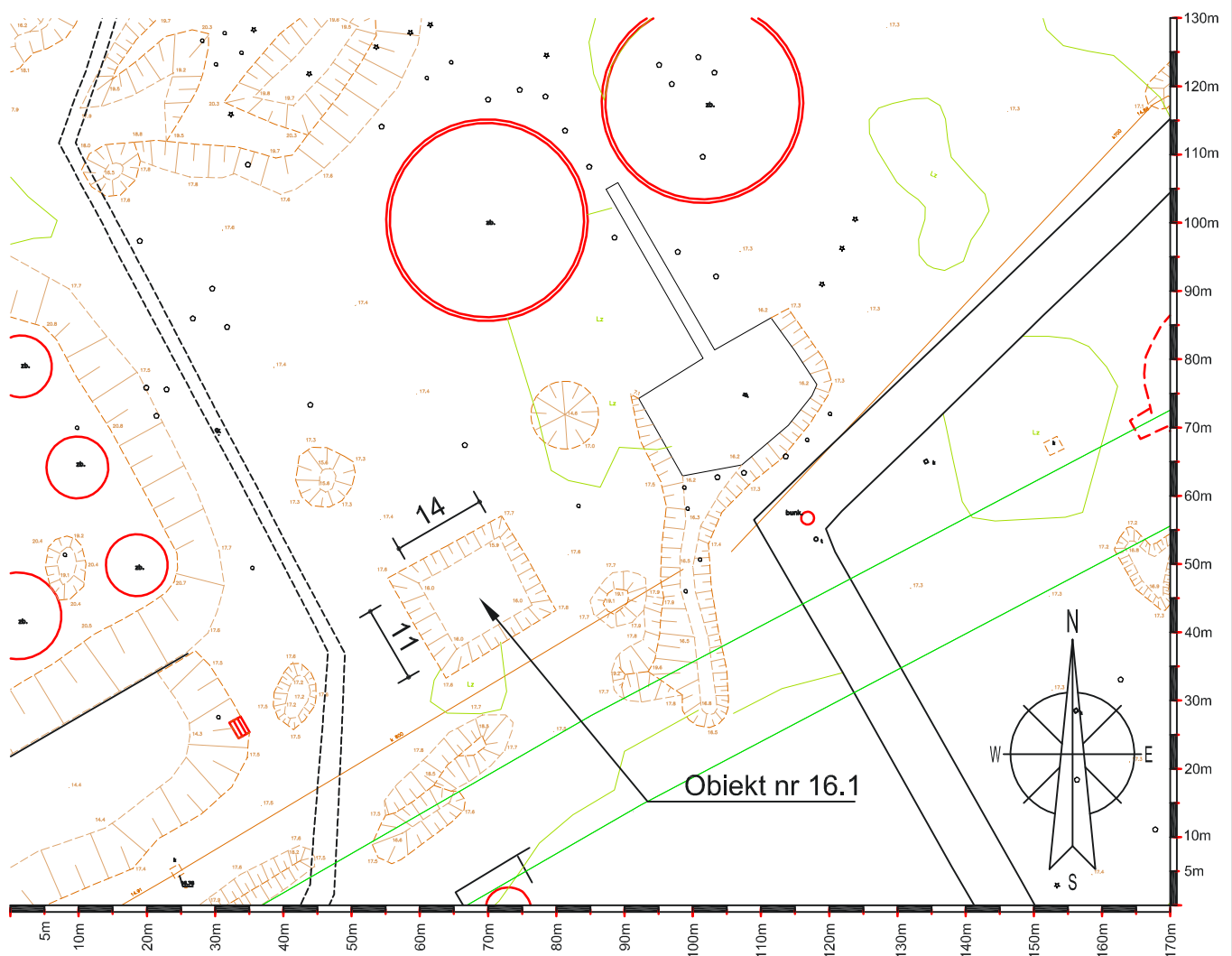
Skala 1:1000, wymiary orientacyjne w metrach





Rodzaj obiektu	niecka betonowa - zbiornik
Numer działki / właściciel	314/55 / Infrapark
Teren wg MPZP	3-SF 14 U
Strefa ochrony konserwatorskiej	B
Natura 2000	tak
Inne informacje	obowiązuje strefa urządzania zieleni wolna od zabudowy
Stan zachowania*	x x / x x x
Ilość pomieszczeń	-
Ilość kondygnacji nadziemnych	-
Wysokość	~ m
Uwagi	-

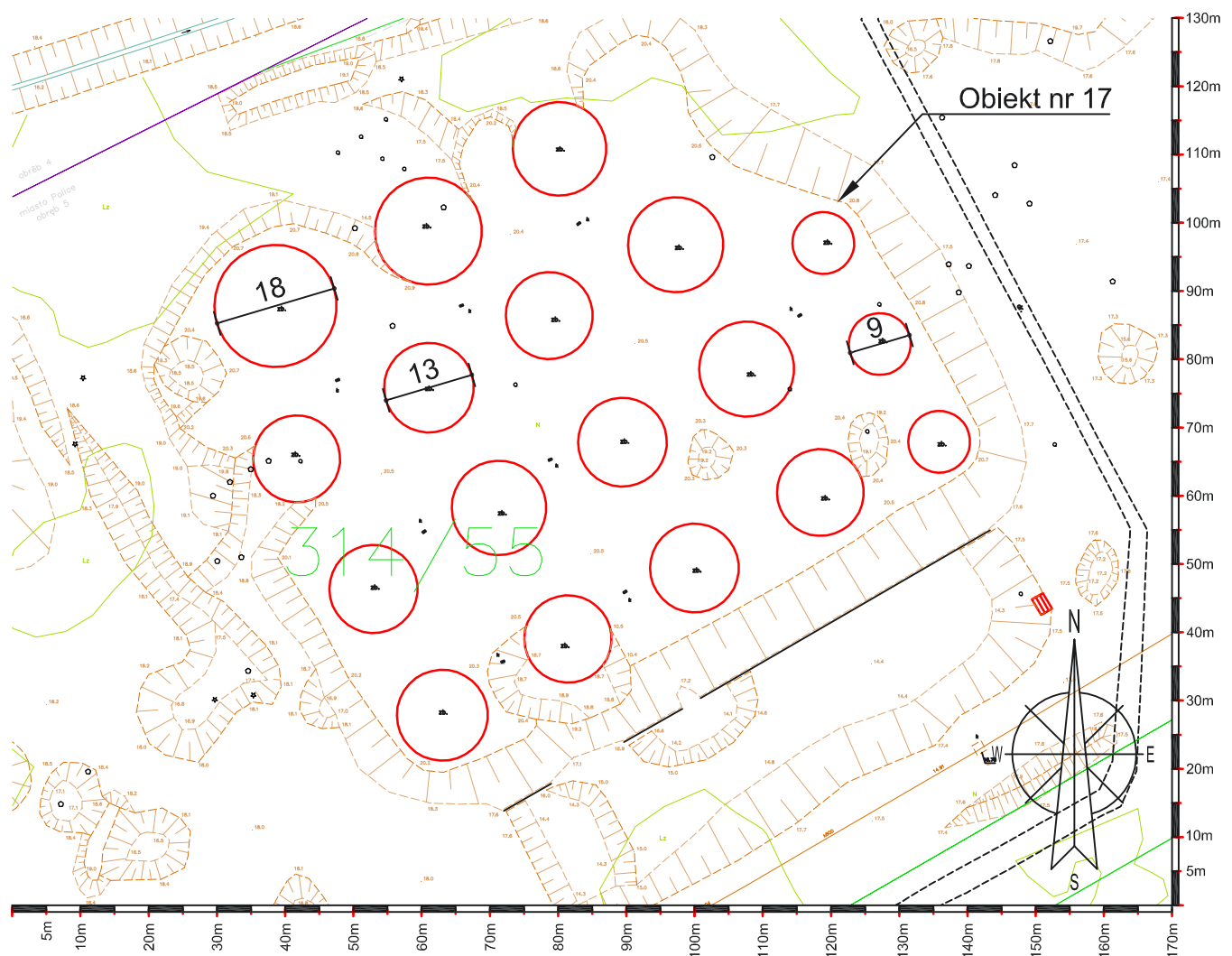
Stan techniczny:
x - do rozbiórki
xx - trwała ruina
xxx- trudny do określenia
xxxx - dobry
xxxxx - dobry, w użytkowaniu





Rodzaj obiektu	zespół 18 silosów żelbetowych w osłonie ziemnej
Numer działki / właściciel	314/55 / Infrapark
Teren wg MPZP	3-SF 14 U
Strefa ochrony konserwatorskiej	B
Natura 2000	tak
Inne informacje	obowiązuje strefa zarządzania zieleni wolna od zabudowy
Stan zachowania*	x x / x x x
Ilość pomieszczeń	18
Ilość kondygnacji nadziemnych	-
Wysokość	~ m
Uwagi	<p>obiekty zalewane okresowe wodą, dostęp pionowymi kanałami technicznymi ze stopniami włazowymi; teren niebezpieczny - niezabezpieczone otwory zbiorników, zróżnicowane średnice - od ~9 do ~18m</p>

Stan techniczny:
x - do rozbiórki
xx - trwała ruina
xxx- trudny do określenia
xxxx - dobry
xxxxx - dobry, w użytkowaniu

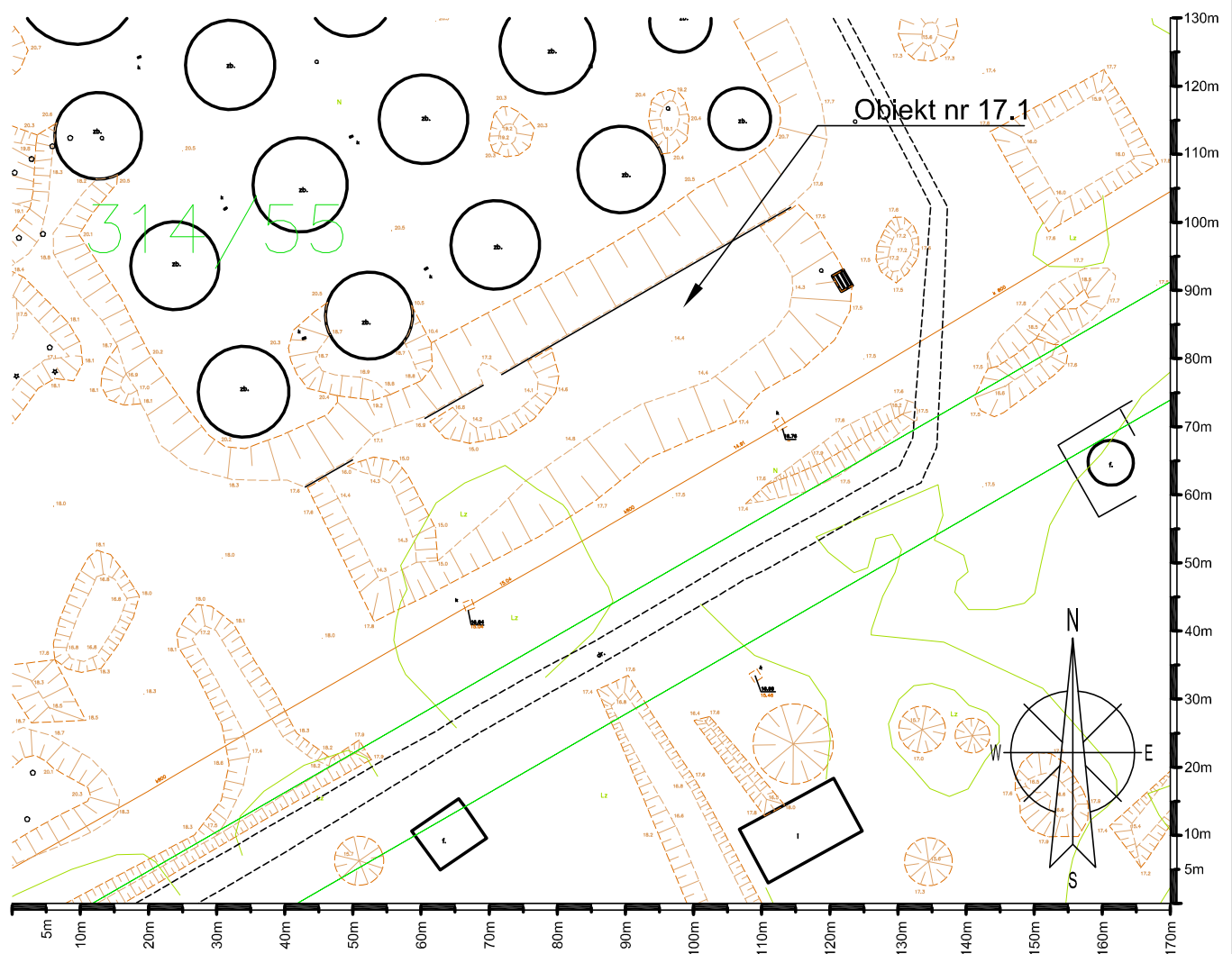


Skala 1:1000, wymiary orientacyjne w metrach



Rodzaj obiektu	basen
Numer działki / właściciel	314/55 / Infrapark
Teren wg MPZP	3-SF 14 U
Strefa ochrony konserwatorskiej	B
Natura 2000	tak
Inne informacje	obowiązuje strefa urządzania zieleni wolna od zabudowy
Stan zachowania*	x x / x x x
Ilość pomieszczeń	18
Ilość kondygnacji nadziemnych	-
Wysokość	~ m
Uwagi	basen techniczny - nad lustrem wody wylot kanału

Stan techniczny:
x - do rozbiórki
xx - trwała ruina
xxx- trudny do określenia
xxxx - dobry
xxxxx - dobry, w użytkowaniu

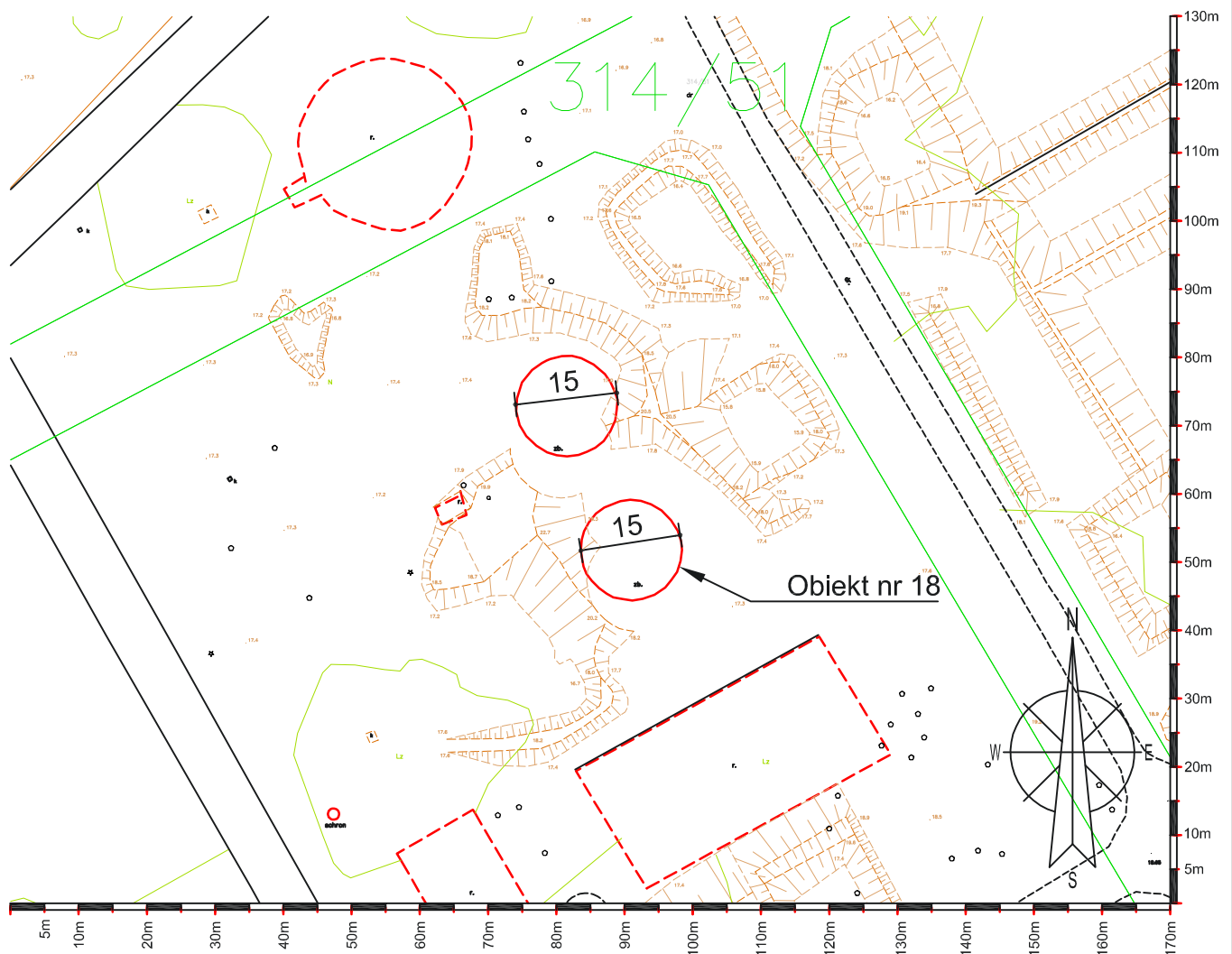


Skala 1:1000, wymiary orientacyjne w metrach



Rodzaj obiektu	zespół 2 silosów żelbetowych w osłonie ziemnej
Numer działki / właściciel	314/57 / Infrapark
Teren wg MPZP	3-SF 13 U
Strefa ochrony konserwatorskiej	B
Natura 2000	tak
Inne informacje	-
Stan zachowania*	x x / x x x
Ilość pomieszczeń	2
Ilość kondygnacji nadziemnych	1
Wysokość	~ m
Uwagi	-

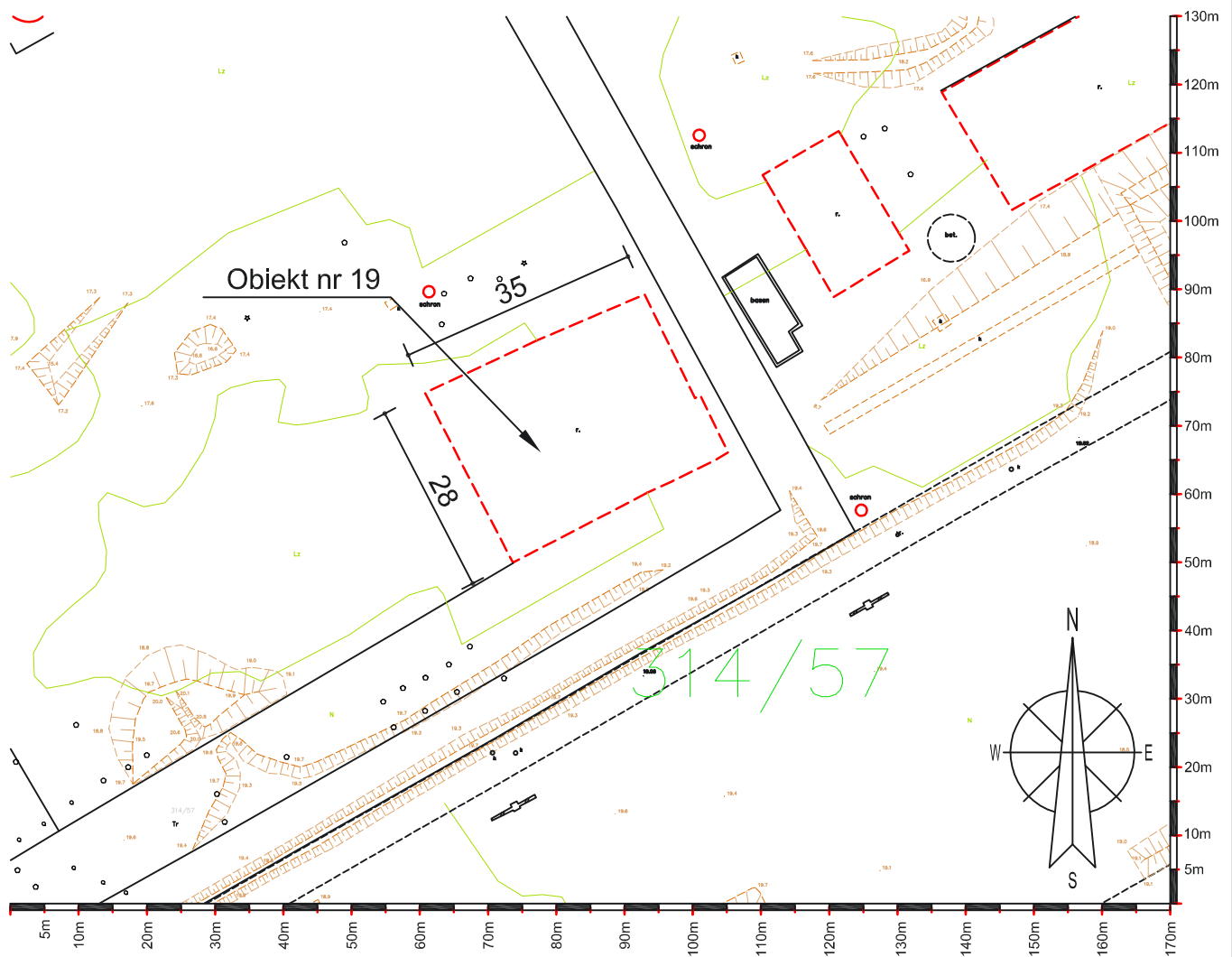
Stan techniczny:
x - do rozbiórki
xx - trwała ruina
xxx- trudny do określenia
xxxx - dobry
xxxxx - dobry, w użytkowaniu





Rodzaj obiektu	ruiny budynku
Numer działki / właściciel	314/57 / Infrapark
Teren wg MPZP	3-SF 13 U
Strefa ochrony konserwatorskiej	B
Natura 2000	tak
Inne informacje	-
Stan zachowania*	x / x x
Ilość pomieszczeń	-
Ilość kondygnacji nadziemnych	-
Wysokość	~ m
Uwagi	-

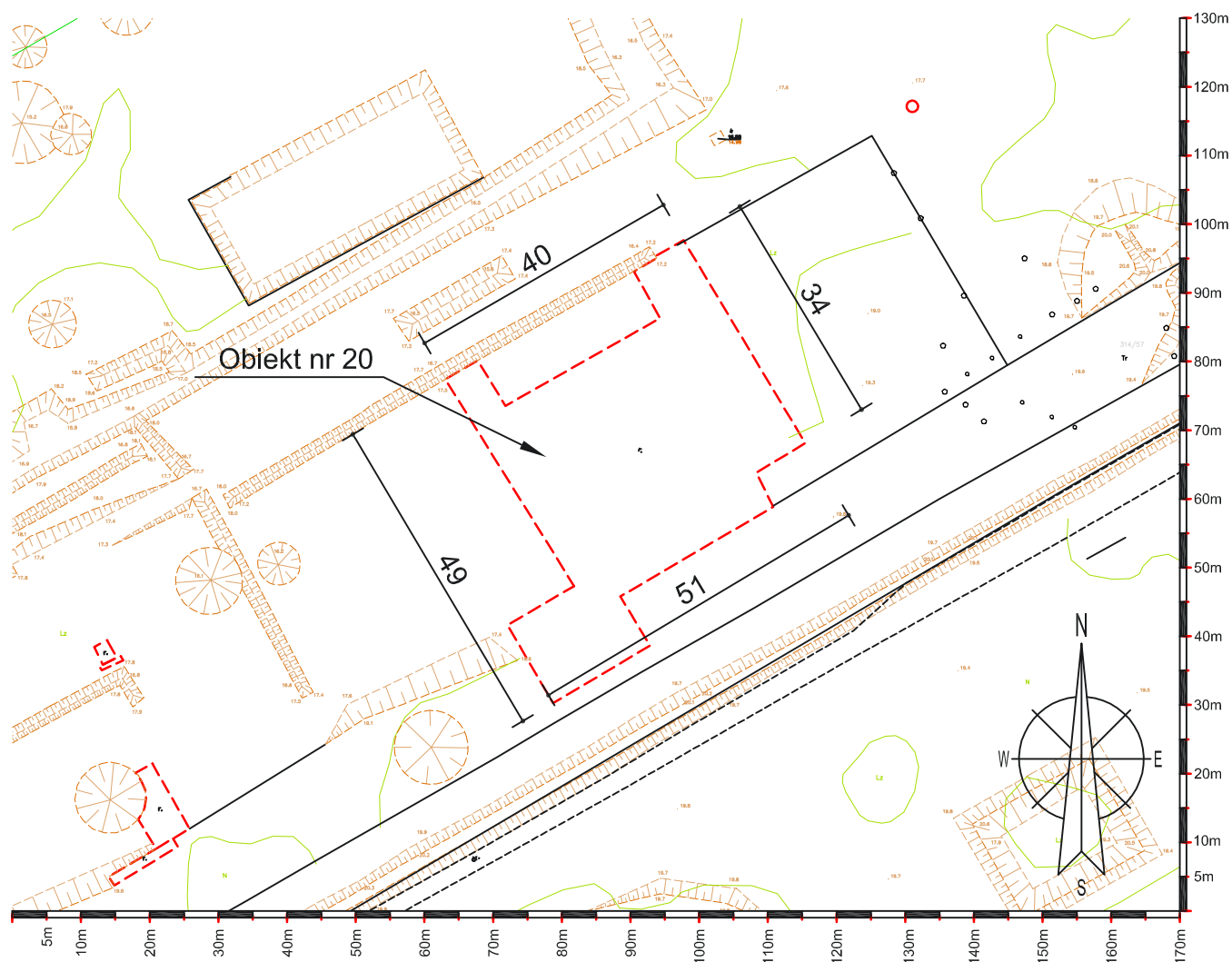
Stan techniczny:
x - do rozbiórki
xx - trwała ruina
xxx- trudny do określenia
xxxx - dobry
xxxxx - dobry, w użytkowaniu







Rodzaj obiektu	ruiny budynku
Numer działki / właściciel	314/57 / Infrapark
Teren wg MPZP	3-SF 13 U
Strefa ochrony konserwatorskiej	B
Natura 2000	tak
Inne informacje	-
Stan zachowania*	x / x x
Ilość pomieszczeń	-
Ilość kondygnacji nadziemnych	-
Wysokość	~ m
Uwagi	zawalona wyższa kondygnacja, możliwe wejście do przyziemia zagłębionego poniżej poz. terenu;

Stan techniczny:
x - do rozbiórki
xx - trwała ruina
xxx- trudny do określenia
xxxx - dobry
xxxxx - dobry, w użytkowaniu

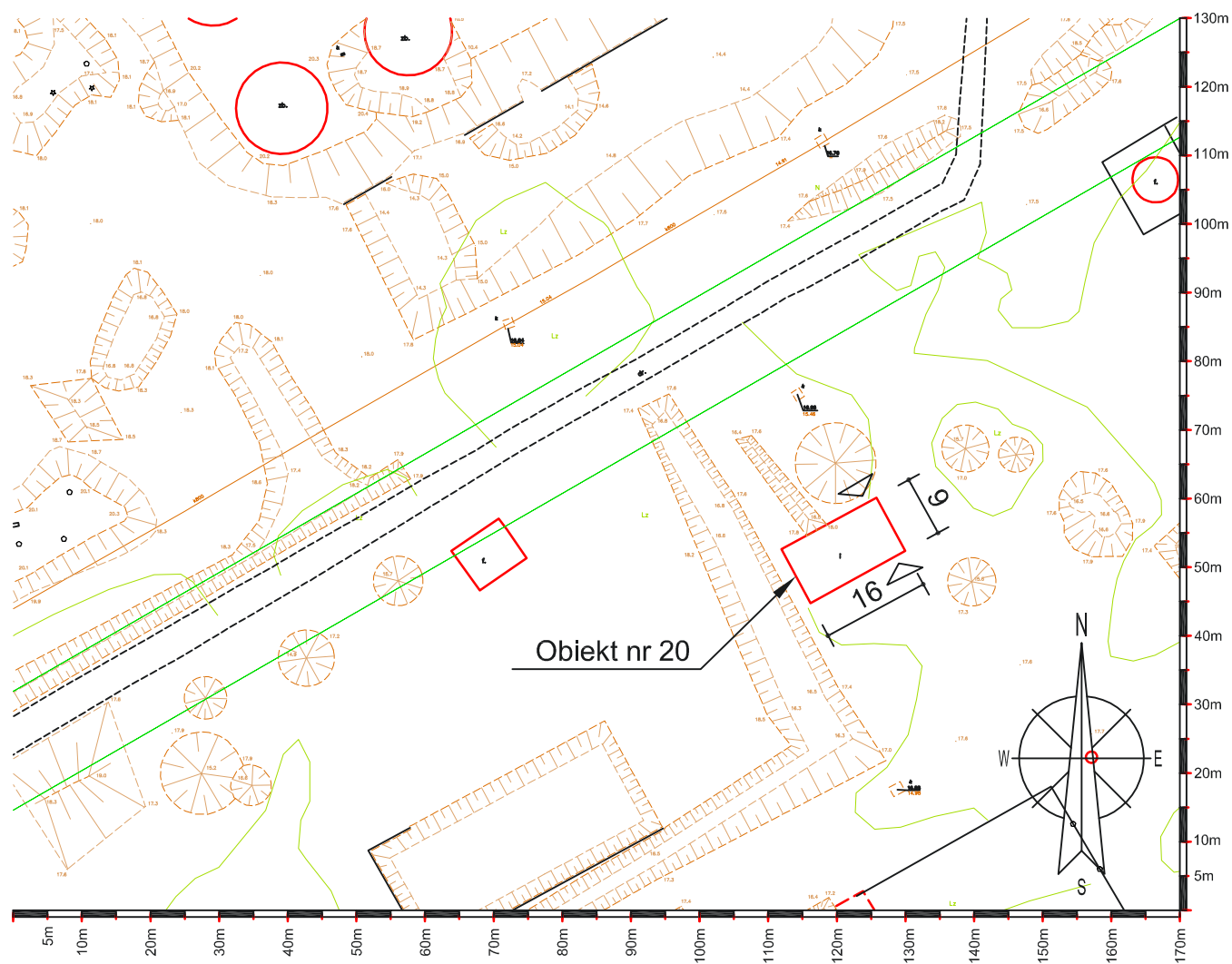


Skala 1:1000, wymiary orientacyjne w metrach



Rodzaj obiektu	schron naziemny żelbetowy
Numer działki / właściciel	314/57 / Infrapark
Teren wg MPZP	3-SF 13 U
Strefa ochrony konserwatorskiej	B
Natura 2000	tak
Inne informacje	-
Stan zachowania*	x x / x x x x
Ilość pomieszczeń	1
Ilość kondygnacji nadziemnych	1
Wysokość	~ m
Uwagi	-

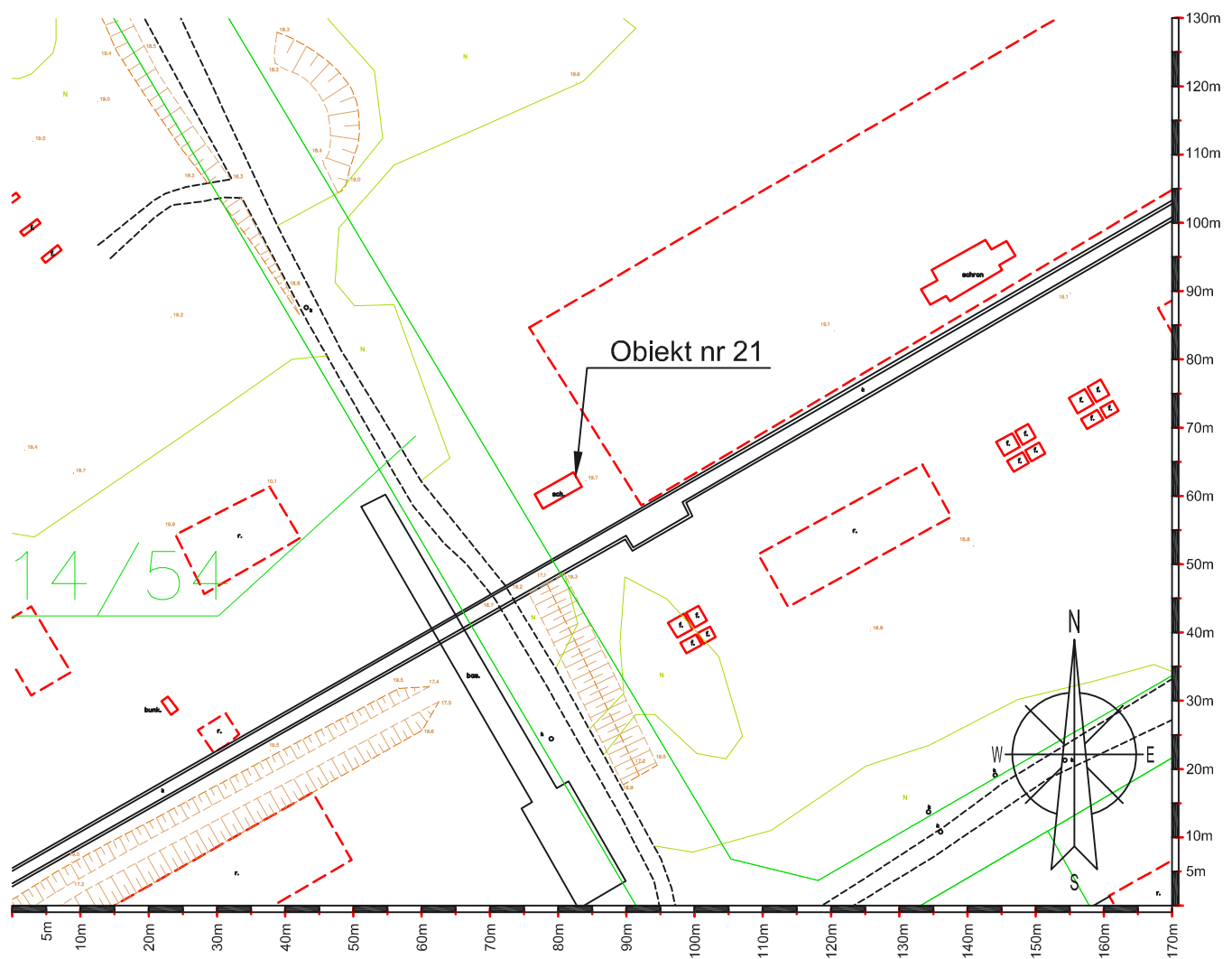
Stan techniczny:
x - do rozbiórki
xx - trwała ruina
xxx- trudny do określenia
xxxx - dobry
xxxxx - dobry, w użytkowaniu





Rodzaj obiektu	schron podziemny
Numer działki / właściciel	314/59 / Infrapark
Teren wg MPZP	3-SF 46 ZKE, U
Strefa ochrony konserwatorskiej	B
Natura 2000	tak
Inne informacje	obowiązuje strefa urządzania zieleni wolna od zabudowy
Stan zachowania*	x x / x x x x
Ilość pomieszczeń	4
Ilość kondygnacji nadziemnych	0
Wysokość	~ m
Uwagi	obiekt podziemny złożony z kilku pomieszczeń; zachowane niemieckie napisy na ścianach

Stan techniczny:
x - do rozbiórki
xx - trwała ruina
xxx- trudny do określenia
xxxx - dobry
xxxxx - dobry, w użytkowaniu

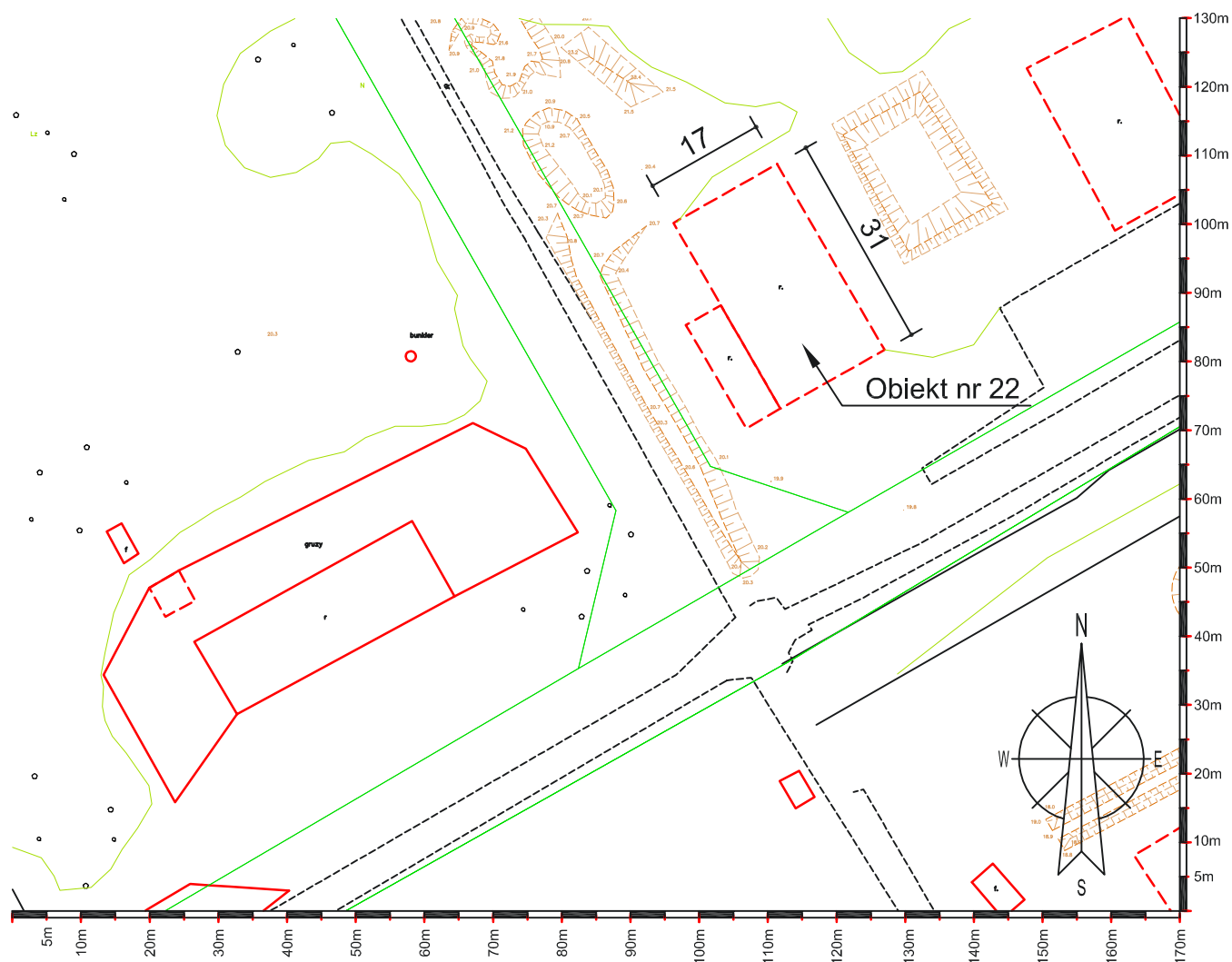


Skala 1:1000, wymiary orientacyjne w metrach





Rodzaj obiektu	ruiny budynku
Numer działki / właściciel	314/57 / Infrapark
Teren wg MPZP	3-SF 13 U
Strefa ochrony konserwatorskiej	B
Natura 2000	tak
Inne informacje	-
Stan zachowania*	x / x x
Ilość pomieszczeń	-
Ilość kondygnacji nadziemnych	-
Wysokość	~ m
Uwagi	ściany osłonowe budynku; stropy zawalone

Stan techniczny:
x - do rozbiórki
xx - trwała ruina
xxx- trudny do określenia
xxxx - dobry
xxxxx - dobry, w użytkowaniu

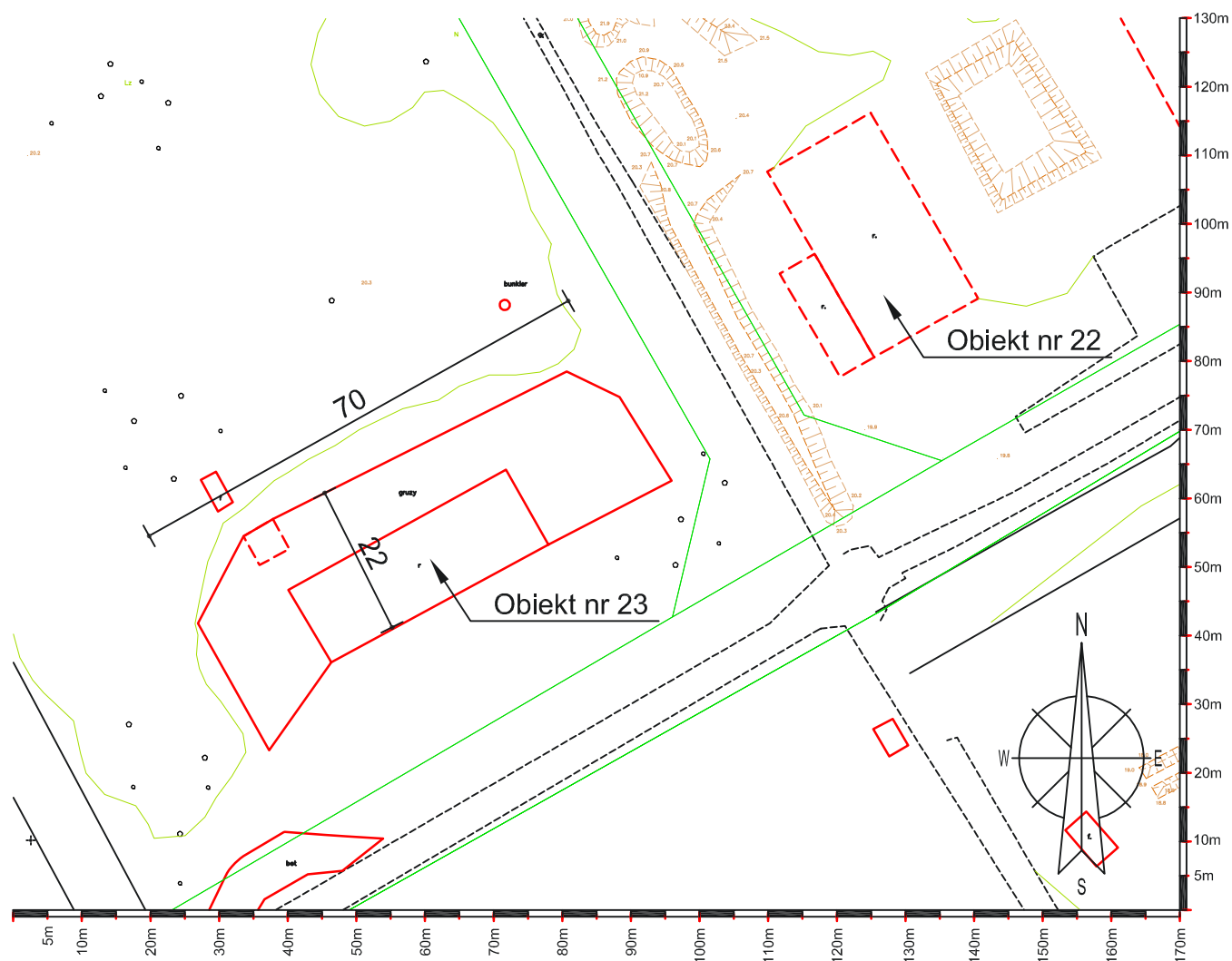


Skala 1:1000, wymiary orientacyjne w metrach



Rodzaj obiektu	ruiny budynku szkieletowego
Numer działki / właściciel	314/55 / Infrapark
Teren wg MPZP	3-SF 22 P
Strefa ochrony konserwatorskiej	B
Natura 2000	nie
Inne informacje	-
Stan zachowania*	x / x x
Ilość pomieszczeń	-
Ilość kondygnacji nadziemnych	-
Wysokość	~ m
Uwagi	ruiny szkieletu hali, stropy częściowo zawalone, brak ścian osłonowych

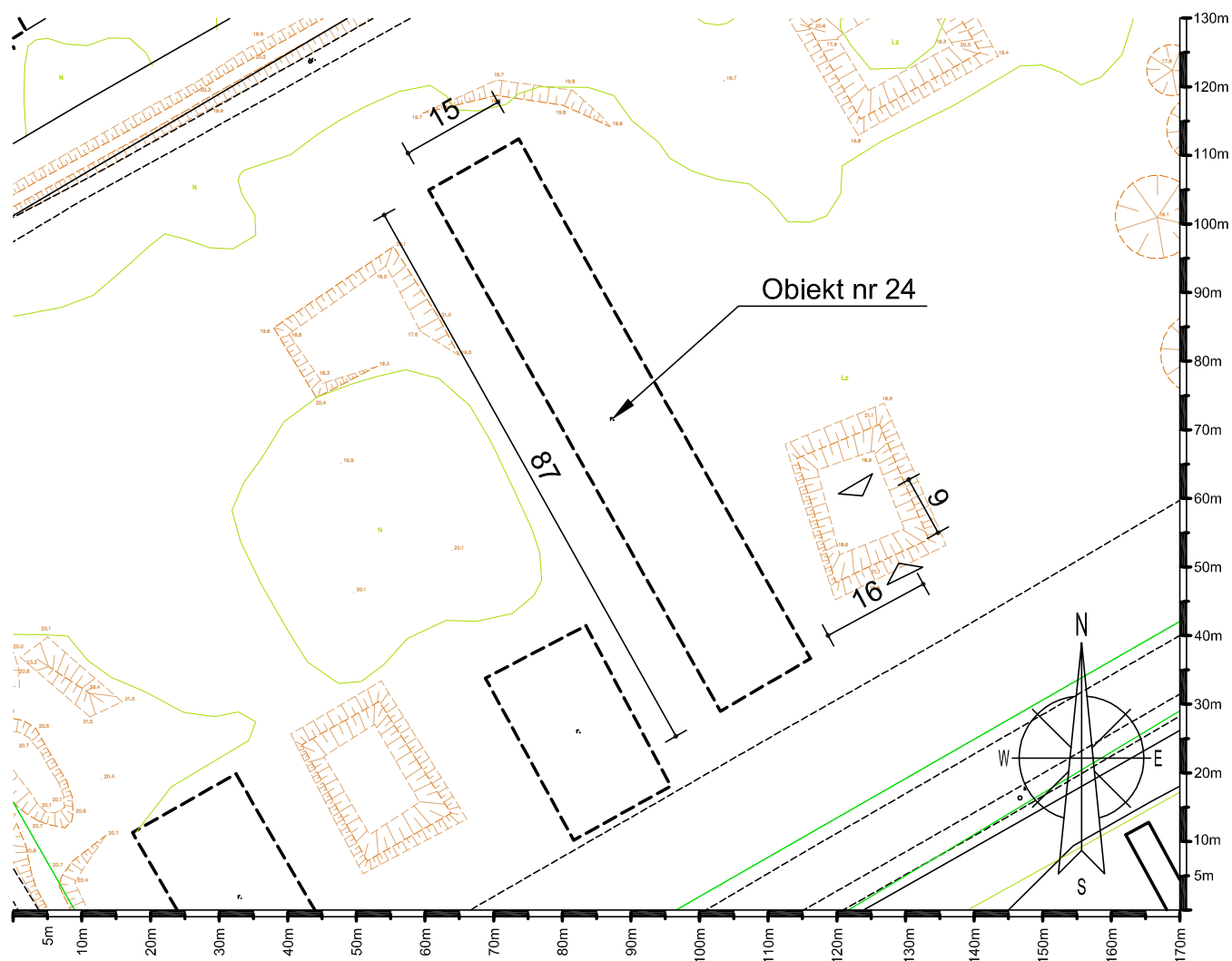
Stan techniczny:
x - do rozbiórki
xx - trwała ruina
xxx- trudny do określenia
xxxx - dobry
xxxxx - dobry, w użytkowaniu





Rodzaj obiektu	ruiny budynku
Numer działki / właściciel	314/57 / Infrapark
Teren wg MPZP	3-SF 13 U
Strefa ochrony konserwatorskiej	B
Natura 2000	tak
Inne informacje	-
Stan zachowania*	x / x x
Ilość pomieszczeń	-
Ilość kondygnacji nadziemnych	2
Wysokość	~ m
Uwagi	-

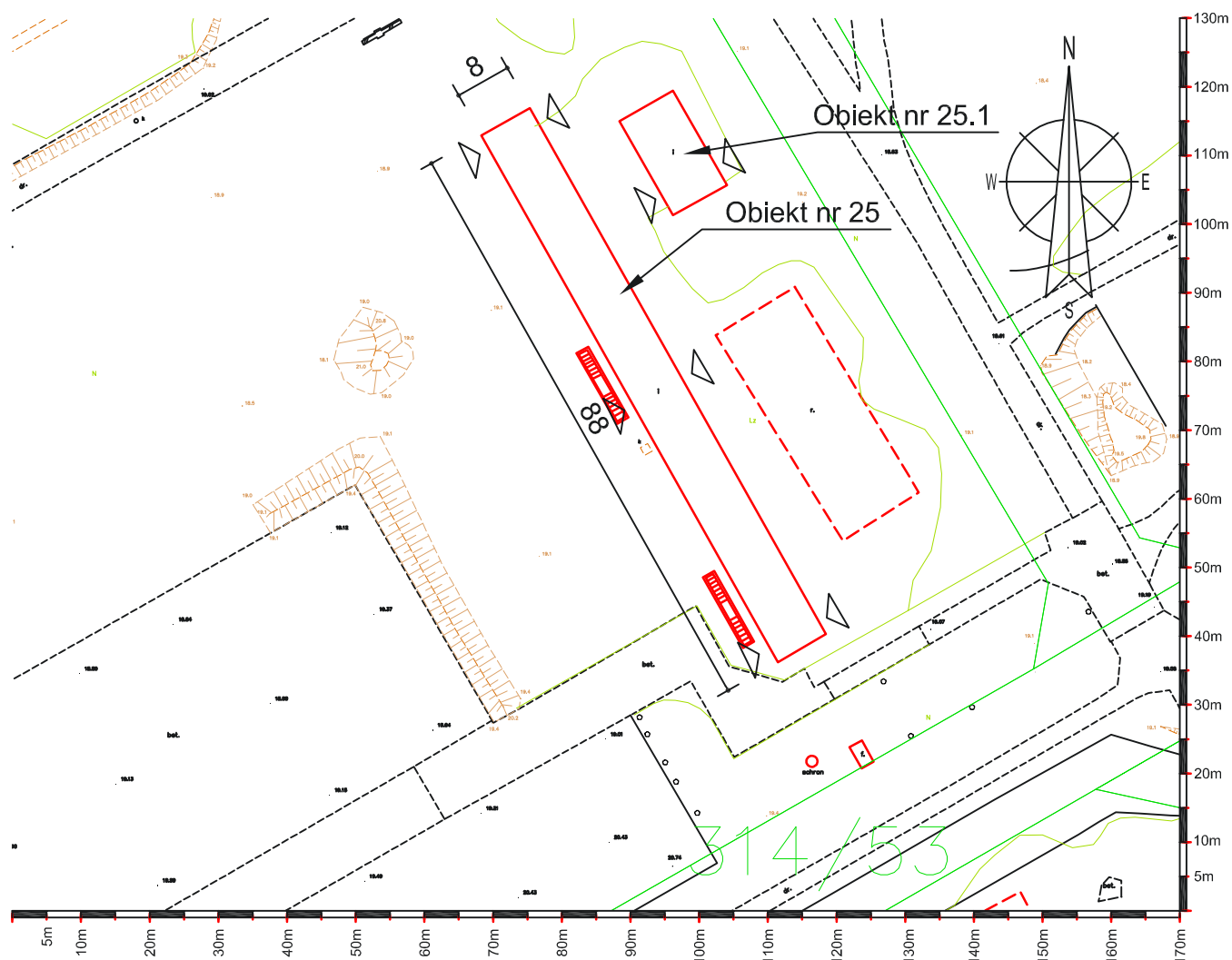
Stan techniczny:
x - do rozbiórki
xx - trwała ruina
xxx- trudny do określenia
xxxx - dobry
xxxxx - dobry, w użytkowaniu





Rodzaj obiektu	schron naziemny żelbetowy dwuprzęsłowy
Numer działki / właściciel	314/57 / Infrapark
Teren wg MPZP	3-SF 13 U
Strefa ochrony konserwatorskiej	B
Natura 2000	tak
Inne informacje	-
Stan zachowania*	x x x / x x x x
Ilość pomieszczeń	-
Ilość kondygnacji nadziemnych	-
Wysokość	~ m
Uwagi	najdłuższy schron naziemny na terenie fabryki; 3wejścia

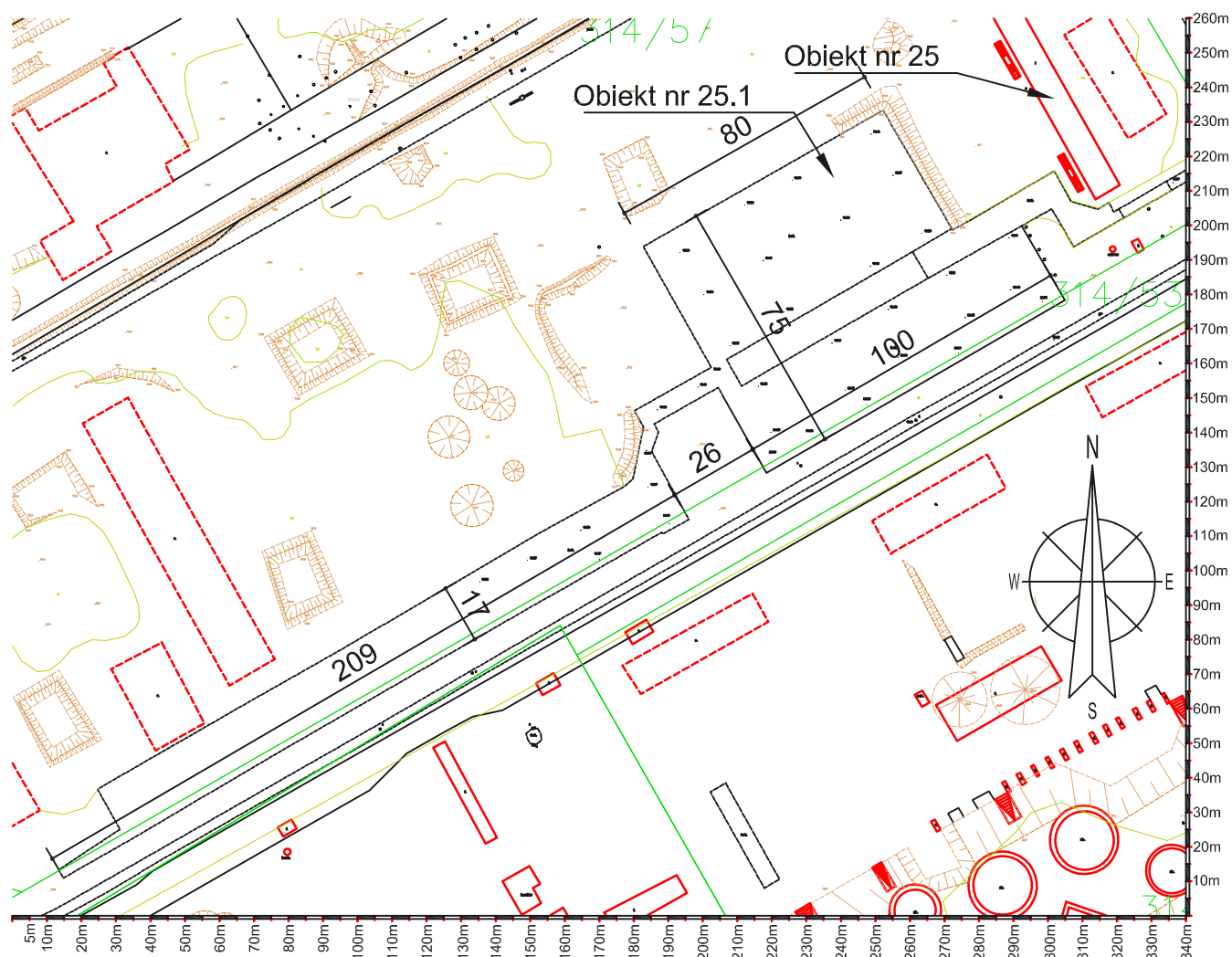
Stan techniczny:
x - do rozbiórki
xx - trwała ruina
xxx- trudny do określenia
xxxx - dobry
xxxxx - dobry, w użytkowaniu





Rodzaj obiektu	betonowy plac magazynowo-przeładunkowy(rampa)
Numer działki / właściciel	314/57 / Infrapark
Teren wg MPZP	3-SF 13 U
Strefa ochrony konserwatorskiej	B
Natura 2000	tak
Inne informacje	-
Stan zachowania*	x x x x
Ilość pomieszczeń	-
Ilość kondygnacji nadziemnych	-
Wysokość	~ m
Uwagi	-

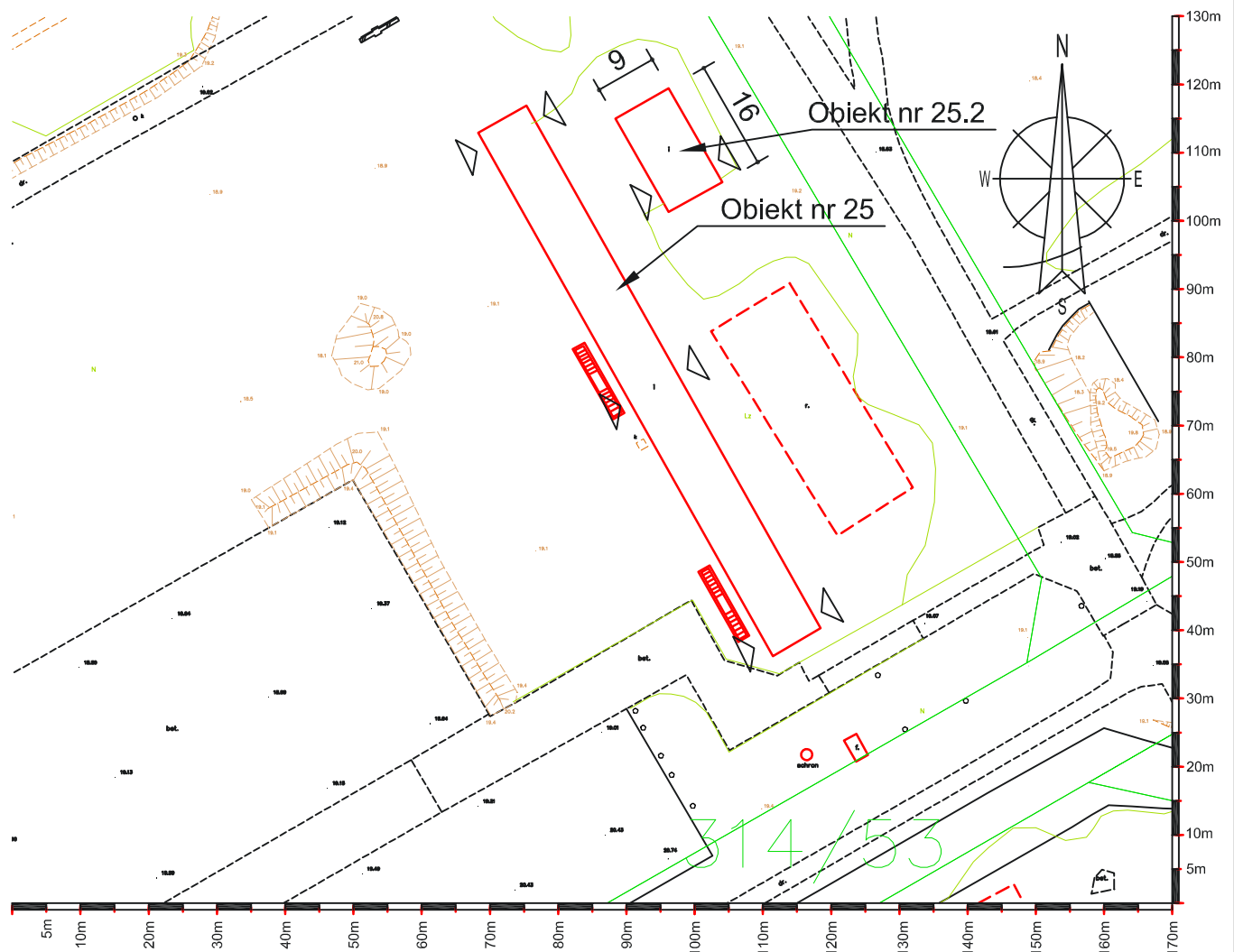
Stan techniczny:
x - do rozbiórki
xx - trwała ruina
xxx- trudny do określenia
xxxx - dobry
xxxxx - dobry, w użytkowaniu





Rodzaj obiektu	schron naziemny żelbetowy jednoprzęsłowy
Numer działki / właściciel	314/57 / Infrapark
Teren wg MPZP	3-SF 13 U
Strefa ochrony konserwatorskiej	B
Natura 2000	tak
Inne informacje	-
Stan zachowania*	x x x / x x x x
Ilość pomieszczeń	-
Ilość kondygnacji nadziemnych	-
Wysokość	~ m
Uwagi	-

Stan techniczny:
 x - do rozbiórki
 xx - trwała ruina
 xxx- trudny do określenia
 xxxx - dobry
 xxxxx - dobry, w użytkowaniu

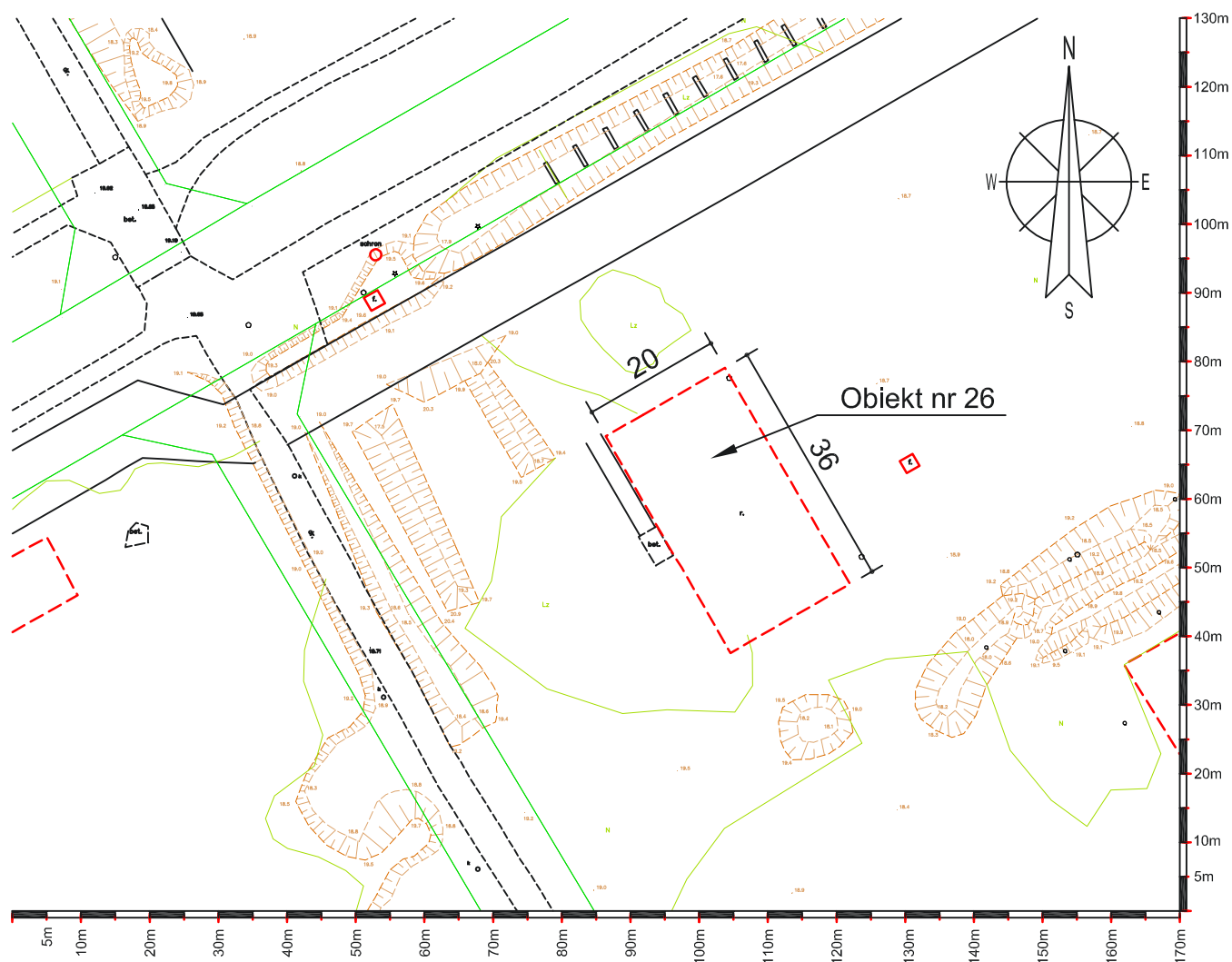




Skala 1:1000, wymiary orientacyjne w metrach



Rodzaj obiektu	ruiny budynku
Numer działki / właściciel	314/59 / Infrapark
Teren wg MPZP	3-SF 13 U
Strefa ochrony konserwatorskiej	B
Natura 2000	tak
Inne informacje	-
Stan zachowania*	x / x x
Ilość pomieszczeń	-
Ilość kondygnacji nadziemnych	-
Wysokość	~ m
Uwagi	-

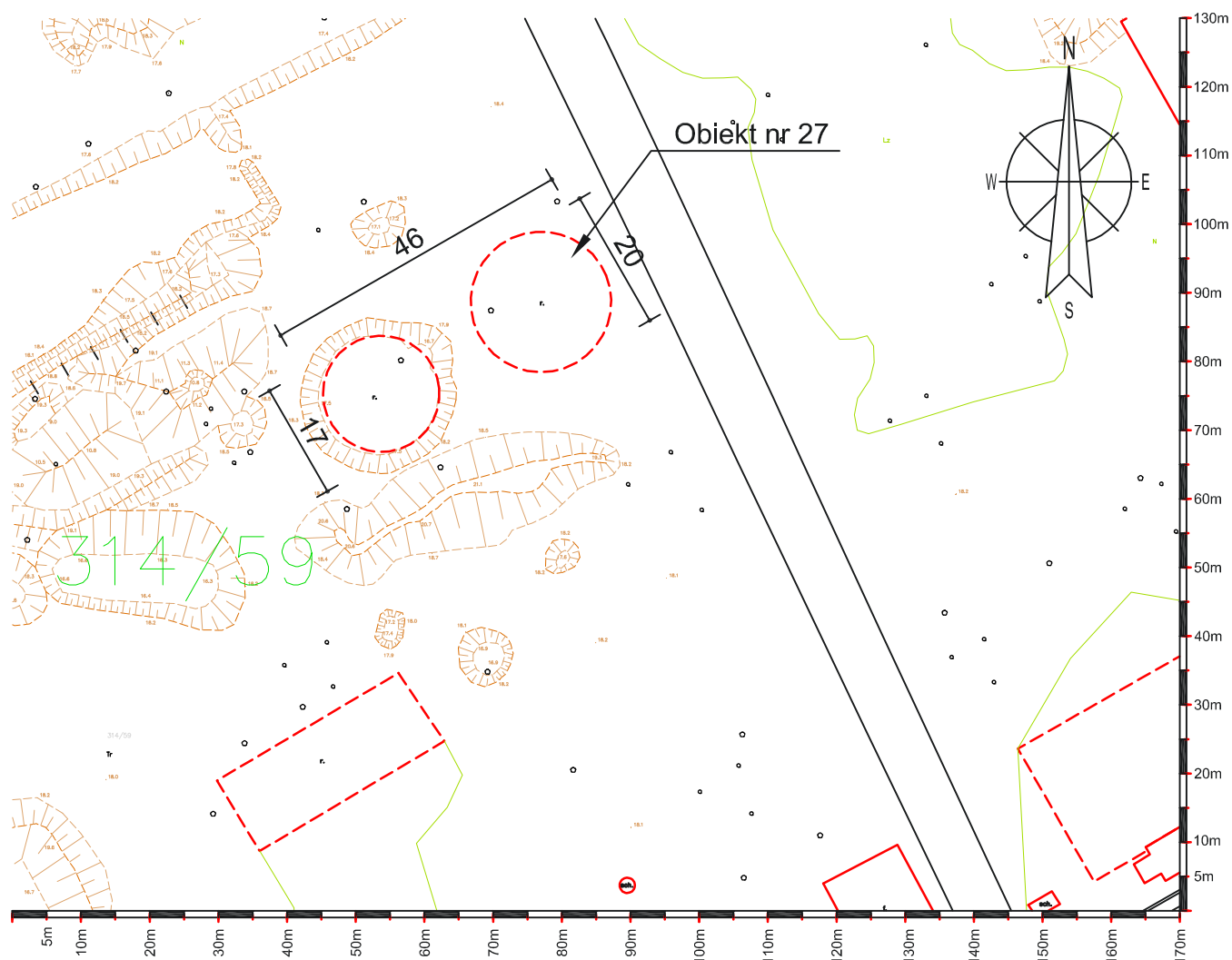
Stan techniczny:
x - do rozbiórki
xx - trwała ruina
xxx- trudny do określenia
xxxx - dobry
xxxxx - dobry, w użytkowaniu





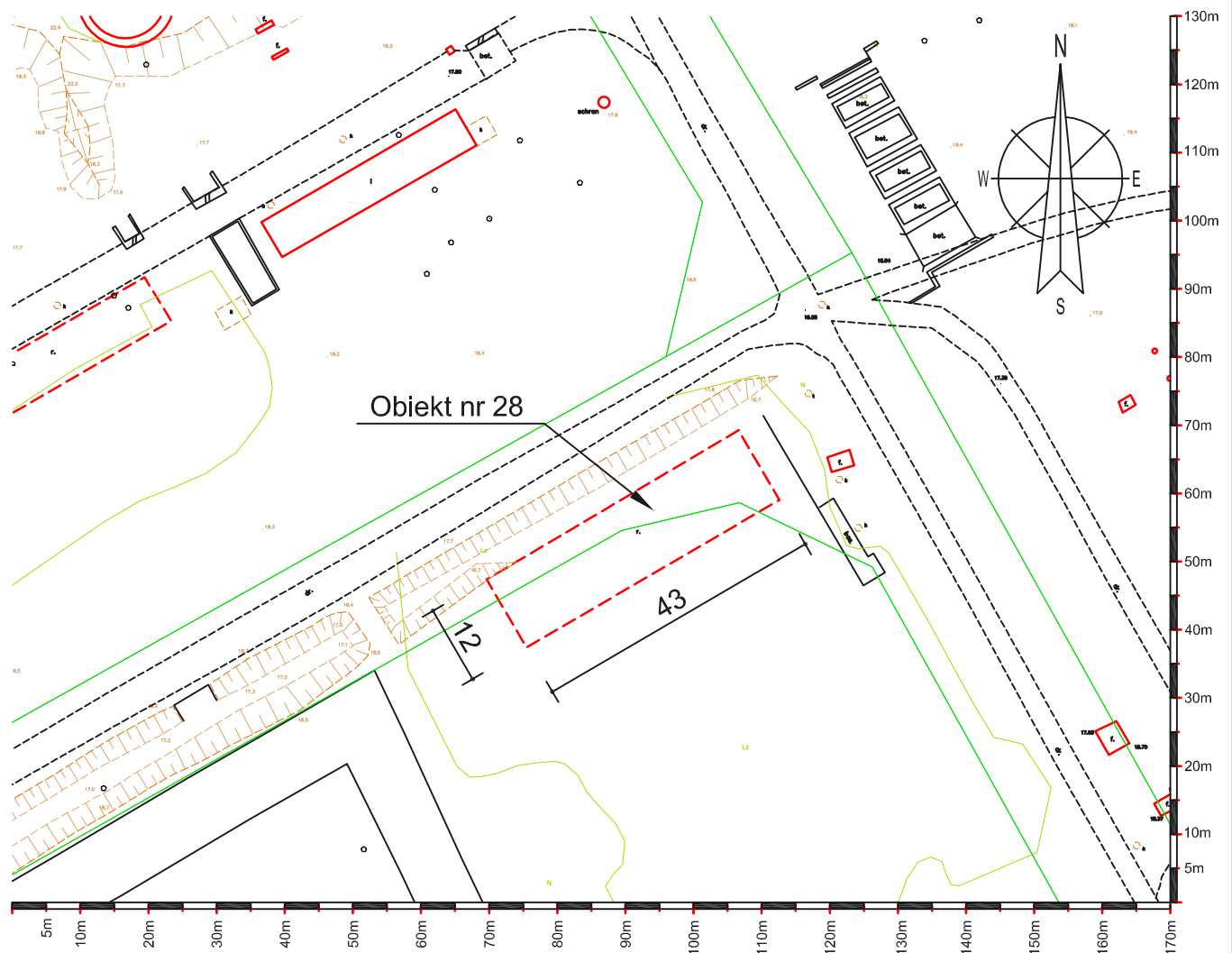
Rodzaj obiektu	dwa silosy żelbetowe
Numer działki / właściciel	314/59 / Infrapark
Teren wg MPZP	3-SF 13 U
Strefa ochrony konserwatorskiej	B
Natura 2000	tak
Inne informacje	-
Stan zachowania*	x x / x x x
Ilość pomieszczeń	2
Ilość kondygnacji nadziemnych	-
Wysokość	~ m
Uwagi	-

Stan techniczny:
x - do rozbiórki
xx - trwała ruina
xxx- trudny do określenia
xxxx - dobry
xxxxx - dobry, w użytkowaniu



Rodzaj obiektu	ruiny budynku
Numer działki / właściciel	314/59 / Infrapark + 314/53 / Gmina Police
Teren wg MPZP	3-SF 13 U
Strefa ochrony konserwatorskiej	B
Natura 2000	tak
Inne informacje	-
Stan zachowania*	x / x x
Ilość pomieszczeń	-
Ilość kondygnacji nadziemnych	-
Wysokość	~ m
Uwagi	-

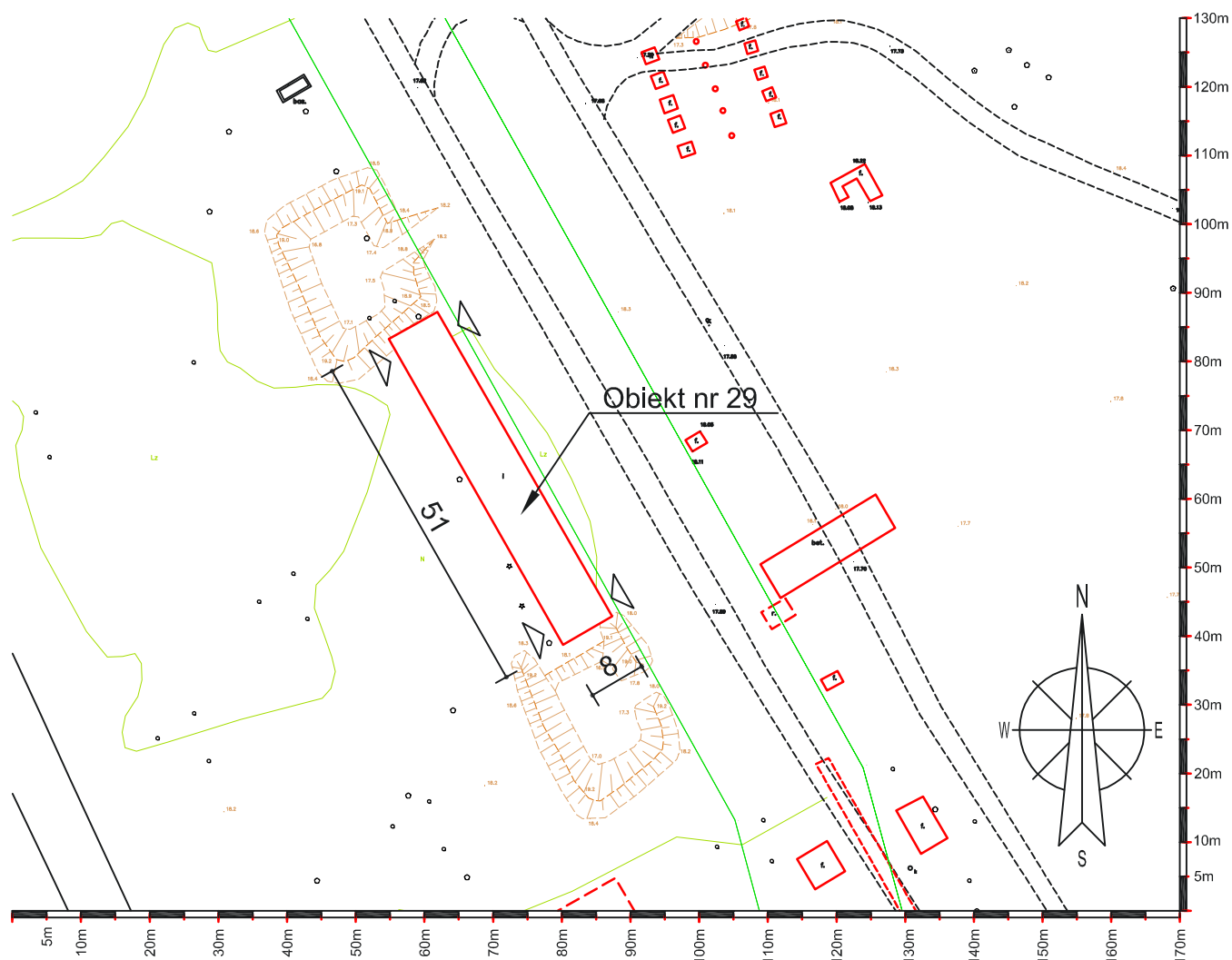
Stan techniczny:
x - do rozbiórki
xx - trwała ruina
xxx- trudny do określenia
xxxx - dobry
xxxxx - dobry, w użytkowaniu



Skala 1:1000, wymiary orientacyjne w metrach

Rodzaj obiektu	schron naziemny żelbetowy jednosegmentowy
Numer działki / właściciel	314/59 / Infrapark
Teren wg MPZP	3-SF 13 U
Strefa ochrony konserwatorskiej	B
Natura 2000	tak
Inne informacje	-
Stan zachowania*	x x / x x x / x x x x
Ilość pomieszczeń	1
Ilość kondygnacji nadziemnych	1
Wysokość	~ m
Uwagi	-

Stan techniczny:
x - do rozbiórki
xx - trwała ruina
xxx- trudny do określenia
xxxx - dobry
xxxxx - dobry, w użytkowaniu

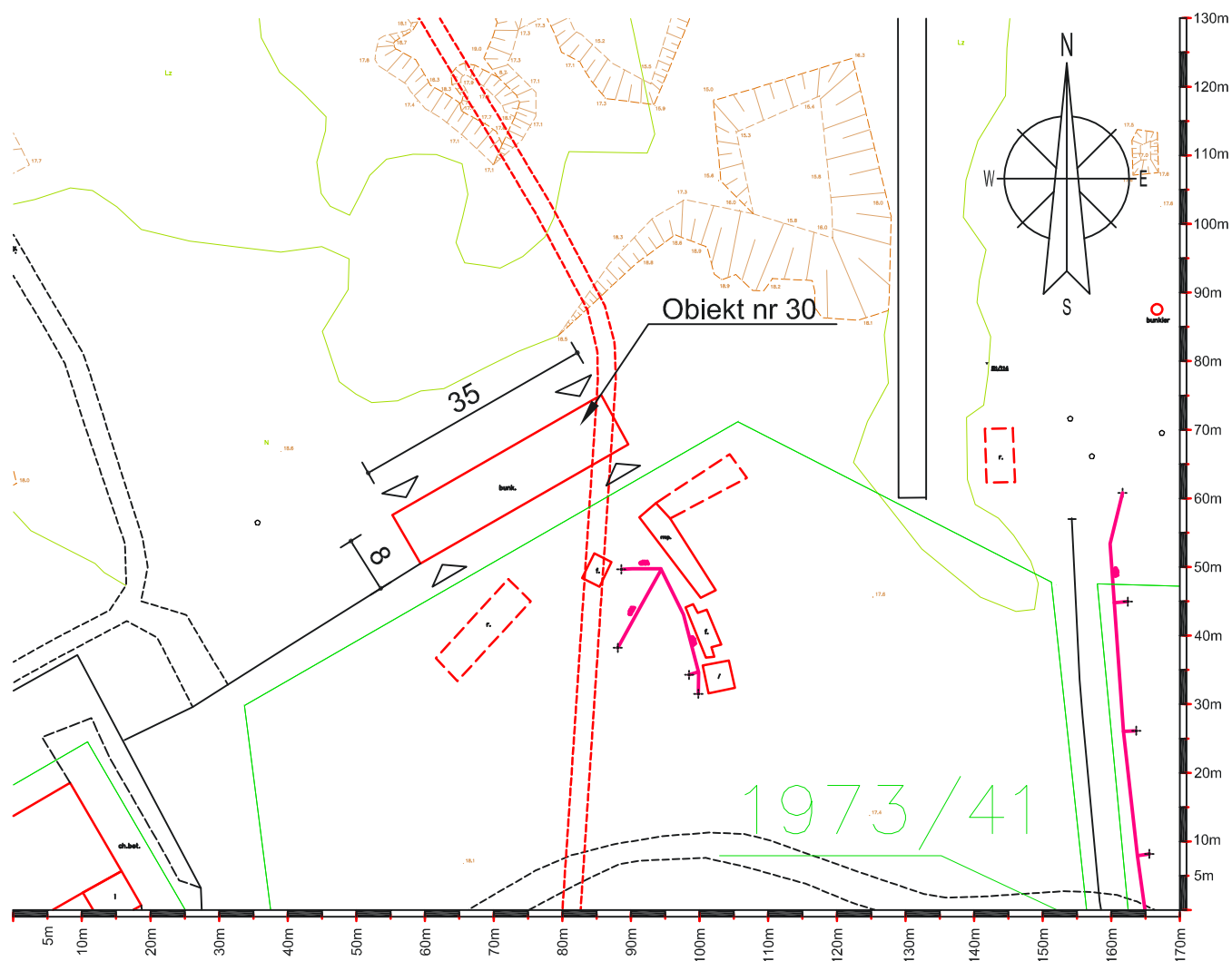


Skala 1:1000, wymiary orientacyjne w metrach



Rodzaj obiektu	schron naziemny żelbetowy jednosegmentowy
Numer działki / właściciel	1973/45 / Gmina Police
Teren wg MPZP	3-SF 47 ZKE, U / 3-SF 24 P
Strefa ochrony konserwatorskiej	B
Natura 2000	tak
Inne informacje	-
Stan zachowania*	x x / x x x / x x x x
Ilość pomieszczeń	1
Ilość kondygnacji nadziemnych	1
Wysokość	~ m
Uwagi	linia podziału terenów elementarnych wg MPZP (P/ZKE,U) przebiega przez środek budynku; schron był wysadzony w powietrze przez wojska radzieckie ale uszkodzenia są powierzchowne; od południa schron styka się bezpośrednio z hałdami śmieci wysypiska odpadów

Stan techniczny:
x - do rozbiorki
xx - trwała ruina
xxx- trudny do określenia
xxxx - dobry
xxxxx - dobry, w użytkowaniu

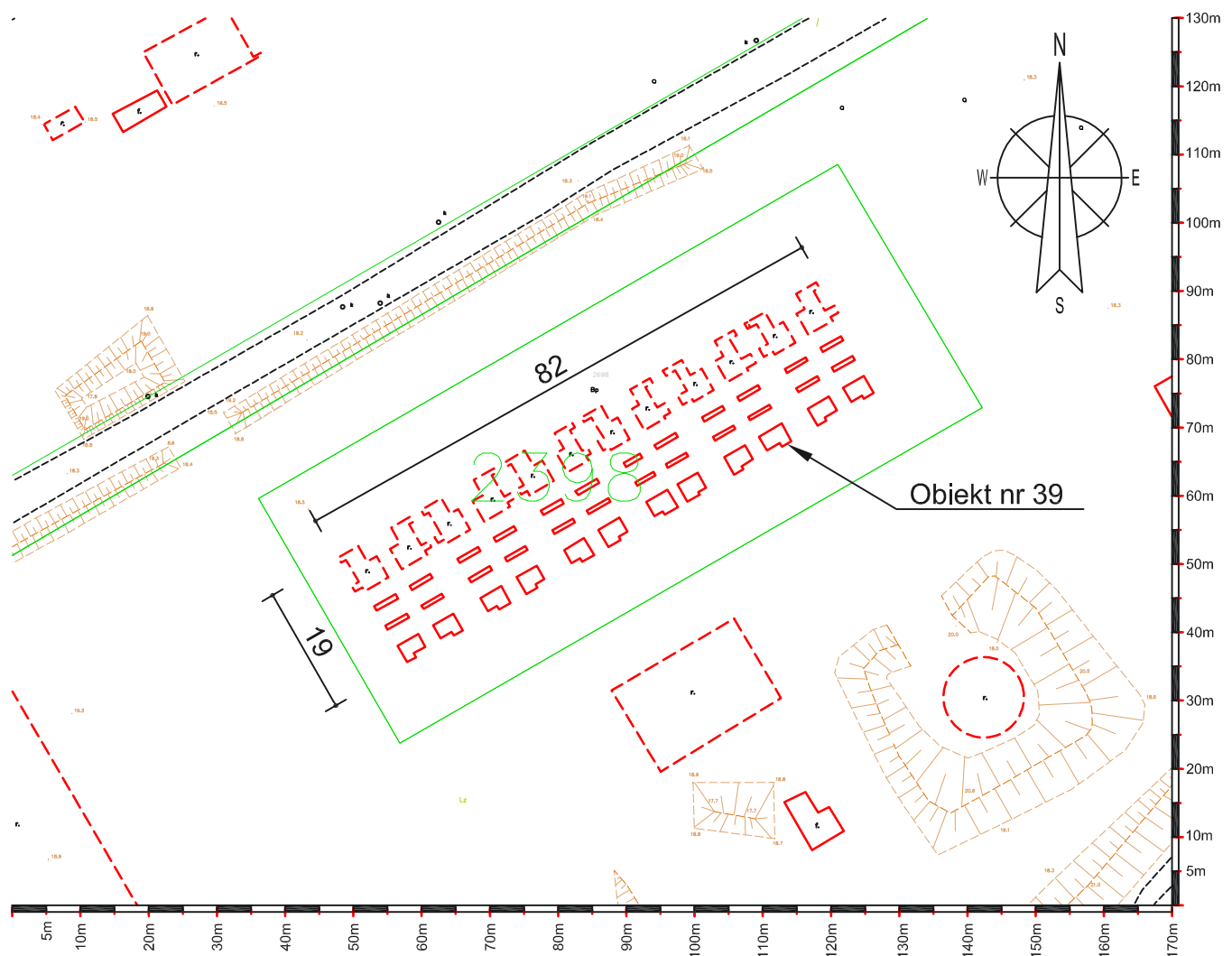


Skala 1:1000, wymiary orientacyjne w metrach



Rodzaj obiektu	ruina budynku
Numer działki / właściciel	1973/45 / Gmina Police
Teren wg MPZP	3-SF 47 ZKE,U
Strefa ochrony konserwatorskiej	A
Natura 2000	tak
Inne informacje	-
Stan zachowania*	x x / x x x
Ilość pomieszczeń	-
Ilość kondygnacji nadziemnych	-
Wysokość	~ m
Uwagi	rozległy i zagruzowany teren ruin budynku fabrycznego;

Stan techniczny:
x - do rozbiórki
xx - trwała ruina
xxx- trudny do określenia
xxxx - dobry
xxxxx - dobry, w użytkowaniu

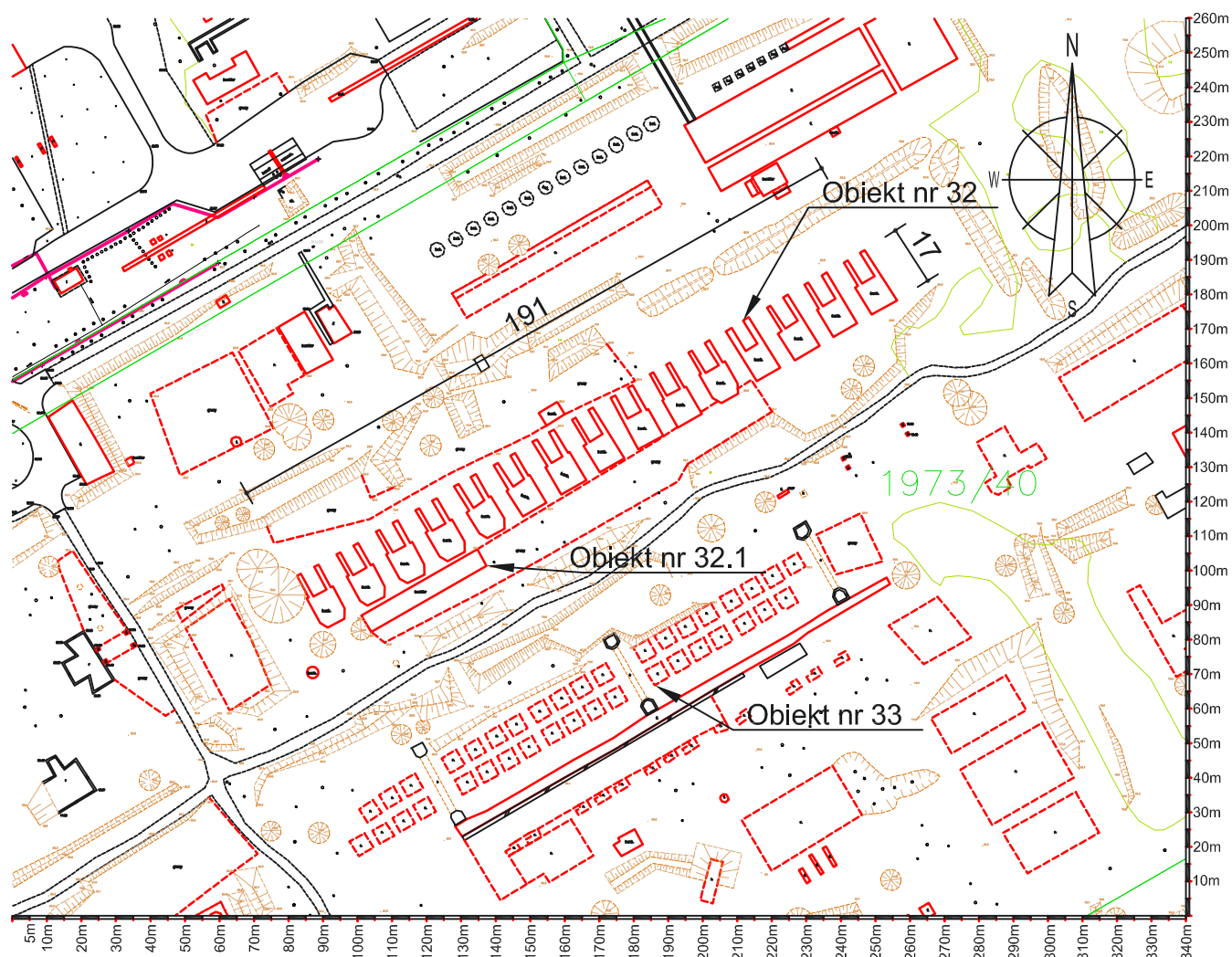


Skala 1:1000, wymiary orientacyjne w metrach



Rodzaj obiektu	fundamenty stacji kompresorów
Numer działki / właściciel	1973/45 / Gmina Police
Teren wg MPZP	3-SF 47 ZKE,U
Strefa ochrony konserwatorskiej	A
Natura 2000	tak
Inne informacje	-
Stan zachowania*	x x / x x x
Ilość pomieszczeń	-
Ilość kondygnacji nadziemnych	-
Wysokość	~4 m
Uwagi	-

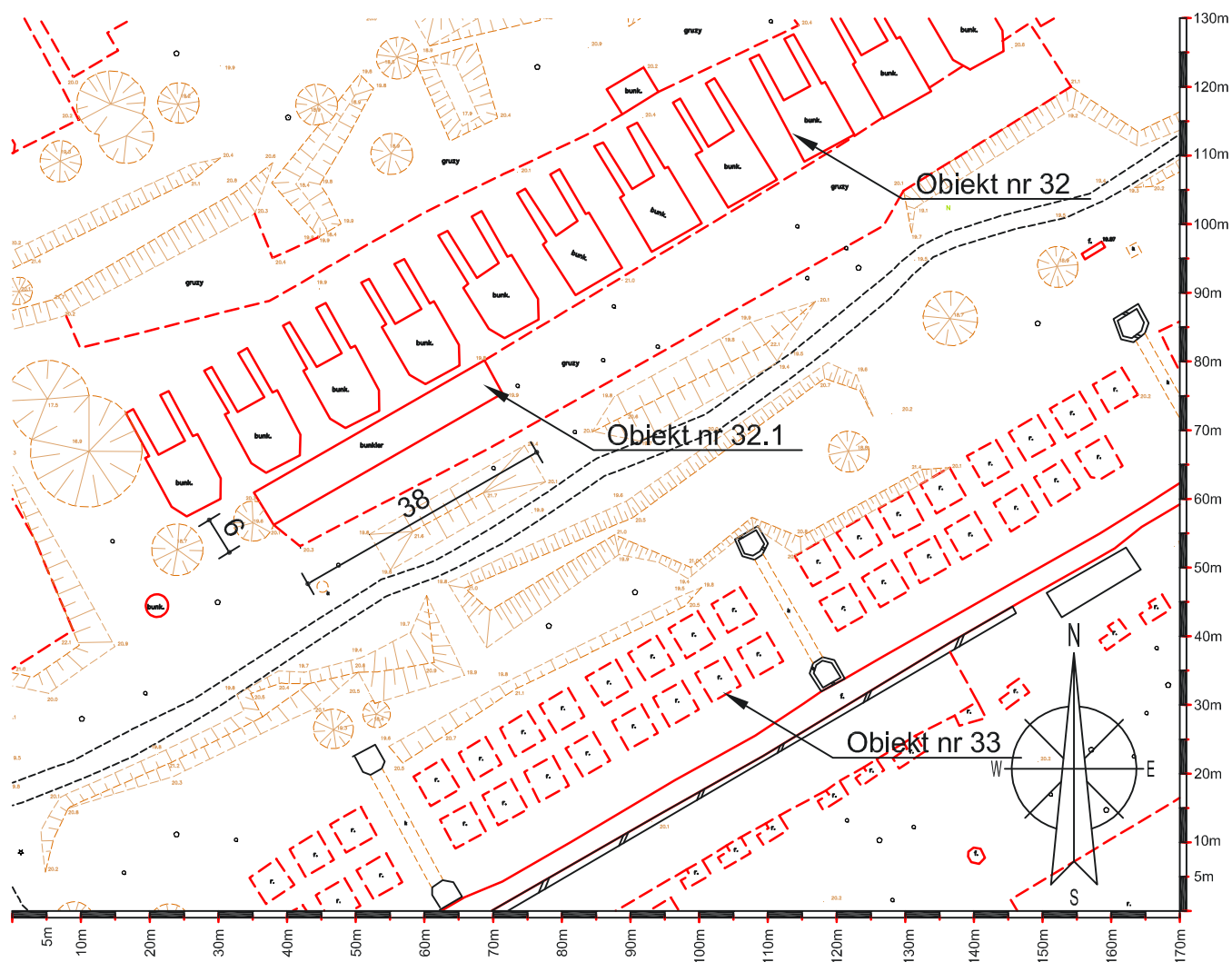
Stan techniczny:
x - do rozbiórki
xx - trwała ruina
xxx- trudny do określenia
xxxx - dobry
xxxxx - dobry, w użytkowaniu





Rodzaj obiektu	schron żelbetowy
Numer działki / właściciel	1973/45 / Gmina Police
Teren wg MPZP	3-SF 47 ZKE,U
Strefa ochrony konserwatorskiej	A
Natura 2000	tak
Inne informacje	-
Stan zachowania*	x x x / x x x x
Ilość pomieszczeń	2
Ilość kondygnacji nadziemnych	1
Wysokość	~3.5 m
Uwagi	-

Stan techniczny:
x - do rozbiórki
xx - trwała ruina
xxx- trudny do określenia
xxxx - dobry
xxxxx - dobry, w użytkowaniu



Skala 1:1000, wymiary orientacyjne w metrach



Rodzaj obiektu	fundamenty instalacji fabrycznych
Numer działki / właściciel	1973/45 / Gmina Police
Teren wg MPZP	3-SF 27 PU
Strefa ochrony konserwatorskiej	nie
Natura 2000	nie
Inne informacje	-
Stan zachowania*	x x / x x x
Ilość pomieszczeń	-
Ilość kondygnacji nadziemnych	-
Wysokość	~3.0 m
Uwagi	-

Stan techniczny:

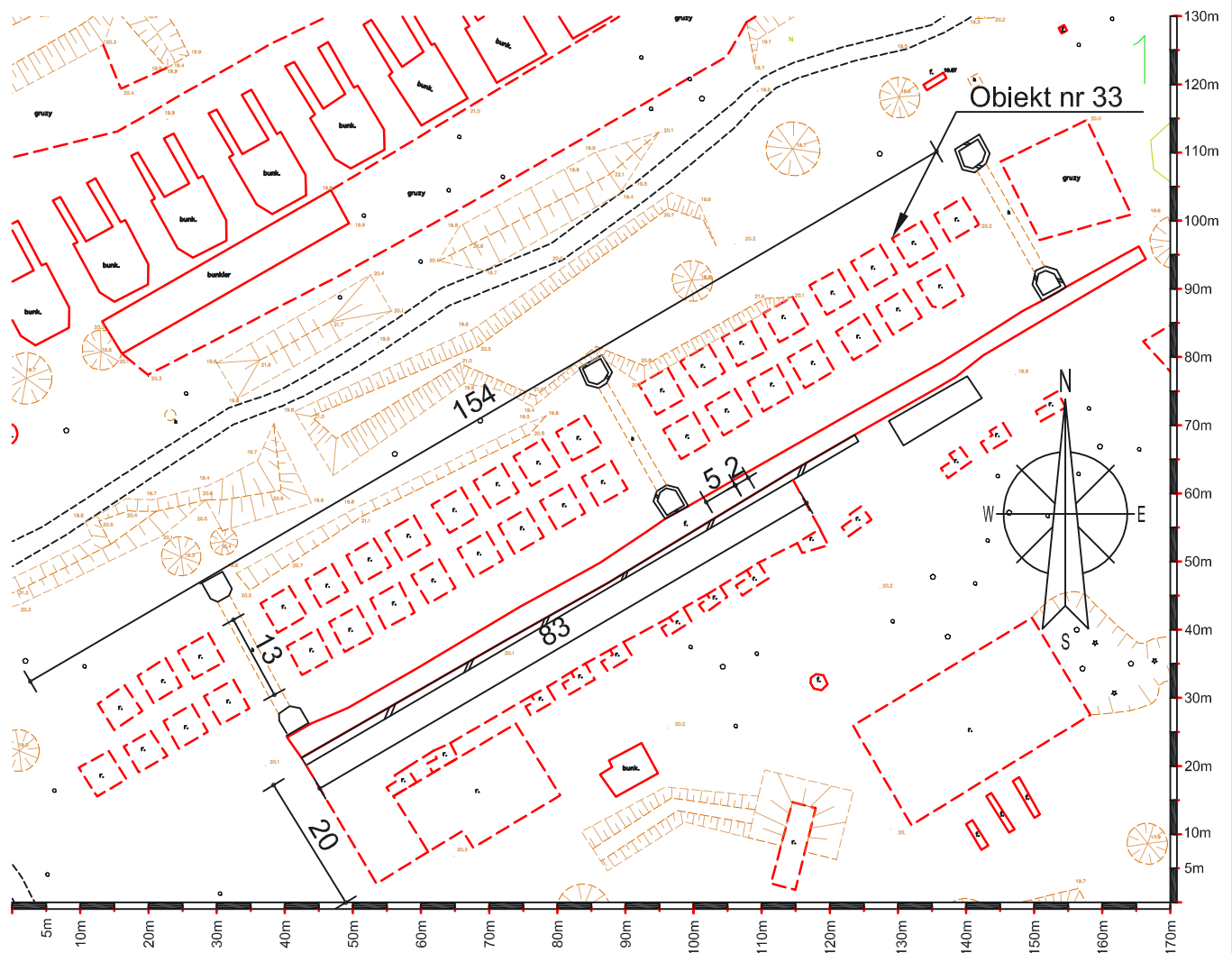
x - do rozbiórki

xx - trwała ruina

xxx- trudny do określenia

xxxx - dobry

xxxxx - dobry, w użytkowaniu

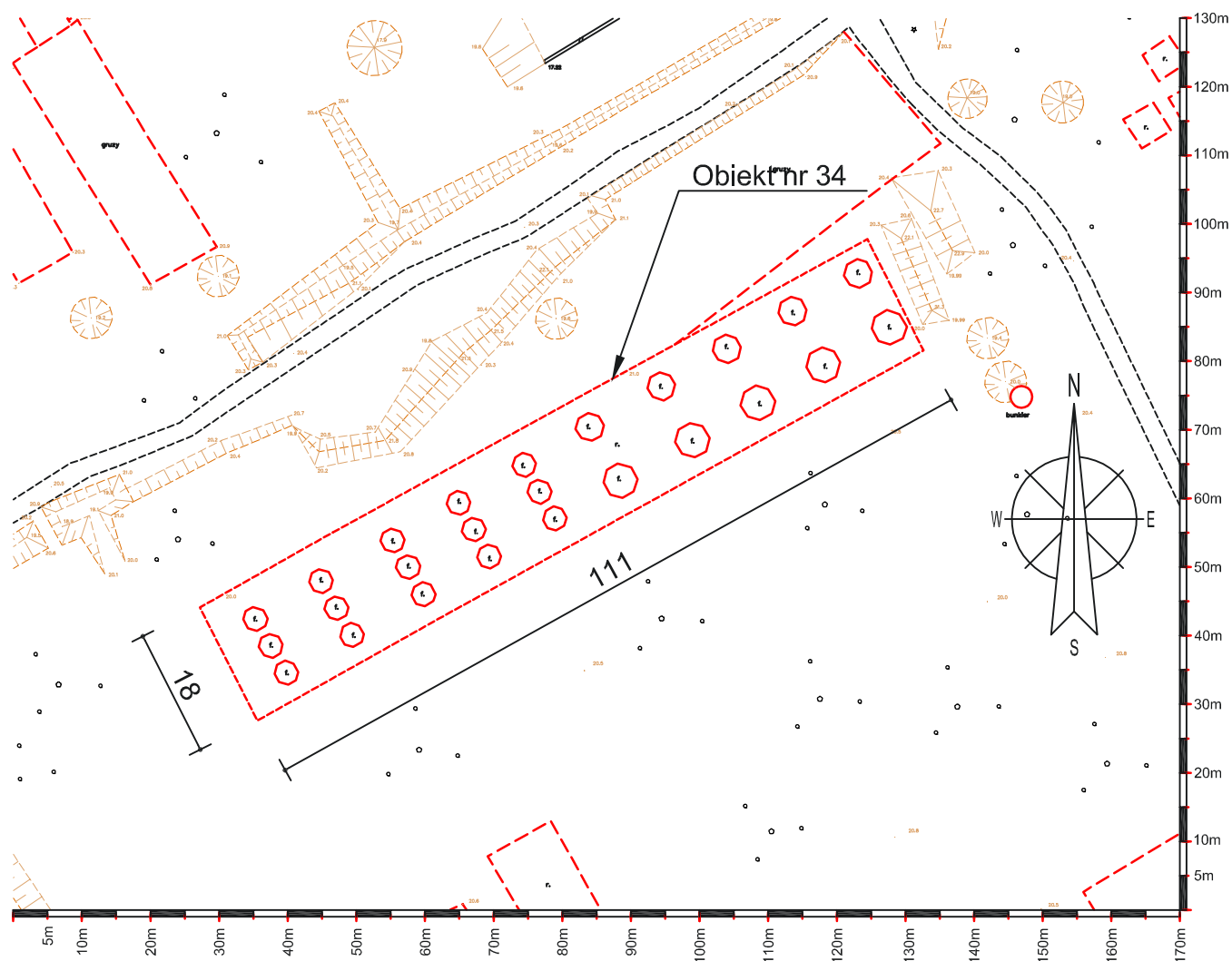


Skala 1:1000, wymiary orientacyjne w metrach



Rodzaj obiektu	fundamenty instalacji fabrycznych
Numer działki / właściciel	1973/45 / Gmina Police
Teren wg MPZP	3-SF 31 PU
Strefa ochrony konserwatorskiej	nie
Natura 2000	nie
Inne informacje	-
Stan zachowania*	x x / x x x
Ilość pomieszczeń	-
Ilość kondygnacji nadziemnych	-
Wysokość	~3.0 m
Uwagi	-

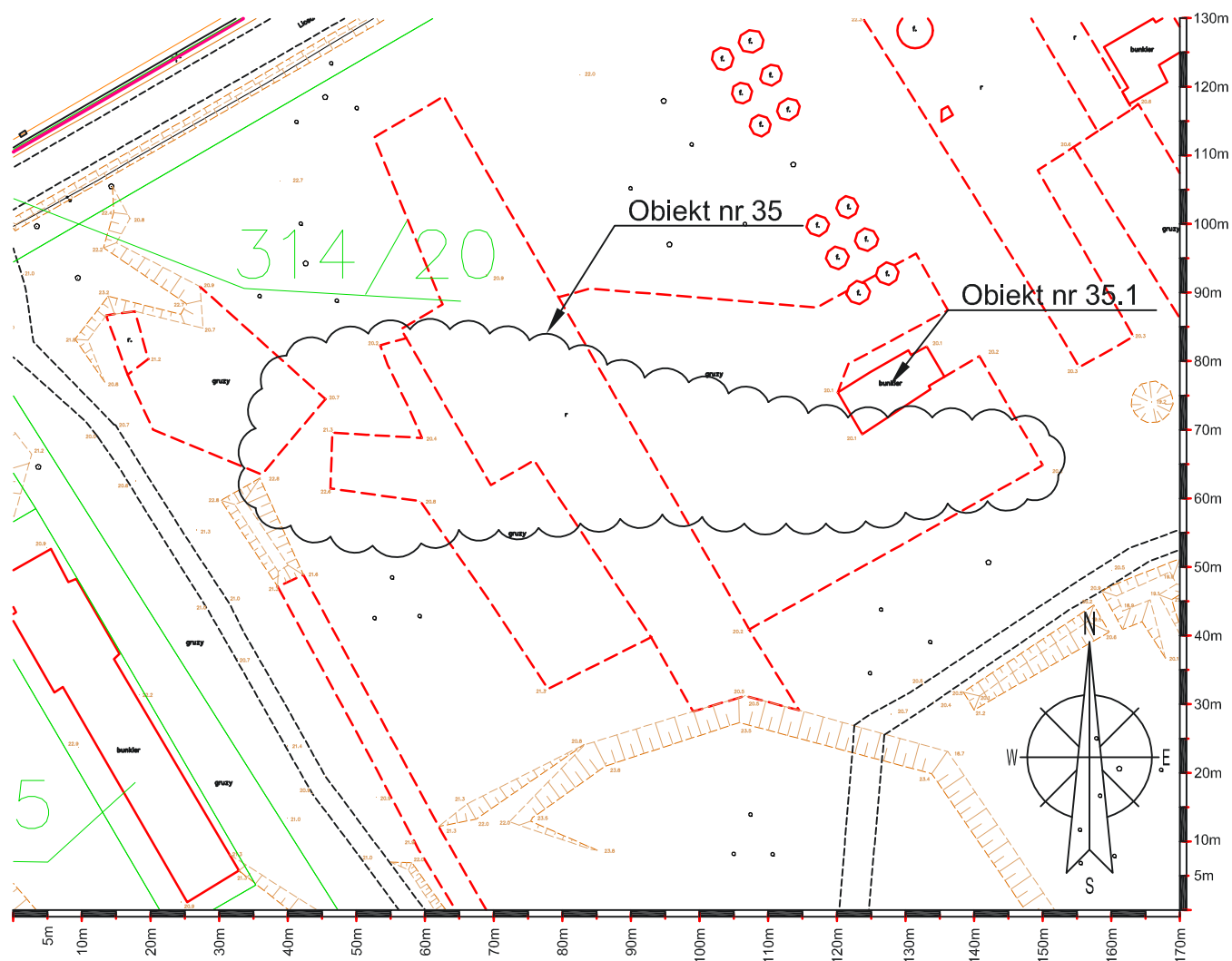
Stan techniczny:
x - do rozbiórki
xx - trwała ruina
xxx- trudny do określenia
xxxx - dobry
xxxxx - dobry, w użytkowaniu





Rodzaj obiektu	ruiny komina fabrycznego
Numer działki / właściciel	1973/43 / Gmina Police
Teren wg MPZP	3-SF 30PU
Strefa ochrony konserwatorskiej	B
Natura 2000	nie
Inne informacje	-
Stan zachowania*	x x / x x x
Ilość pomieszczeń	-
Ilość kondygnacji nadziemnych	-
Wysokość	-
Uwagi	-

Stan techniczny:
x - do rozbiórki
xx - trwała ruina
xxx- trudny do określenia
xxxx - dobry
xxxxx - dobry, w użytkowaniu

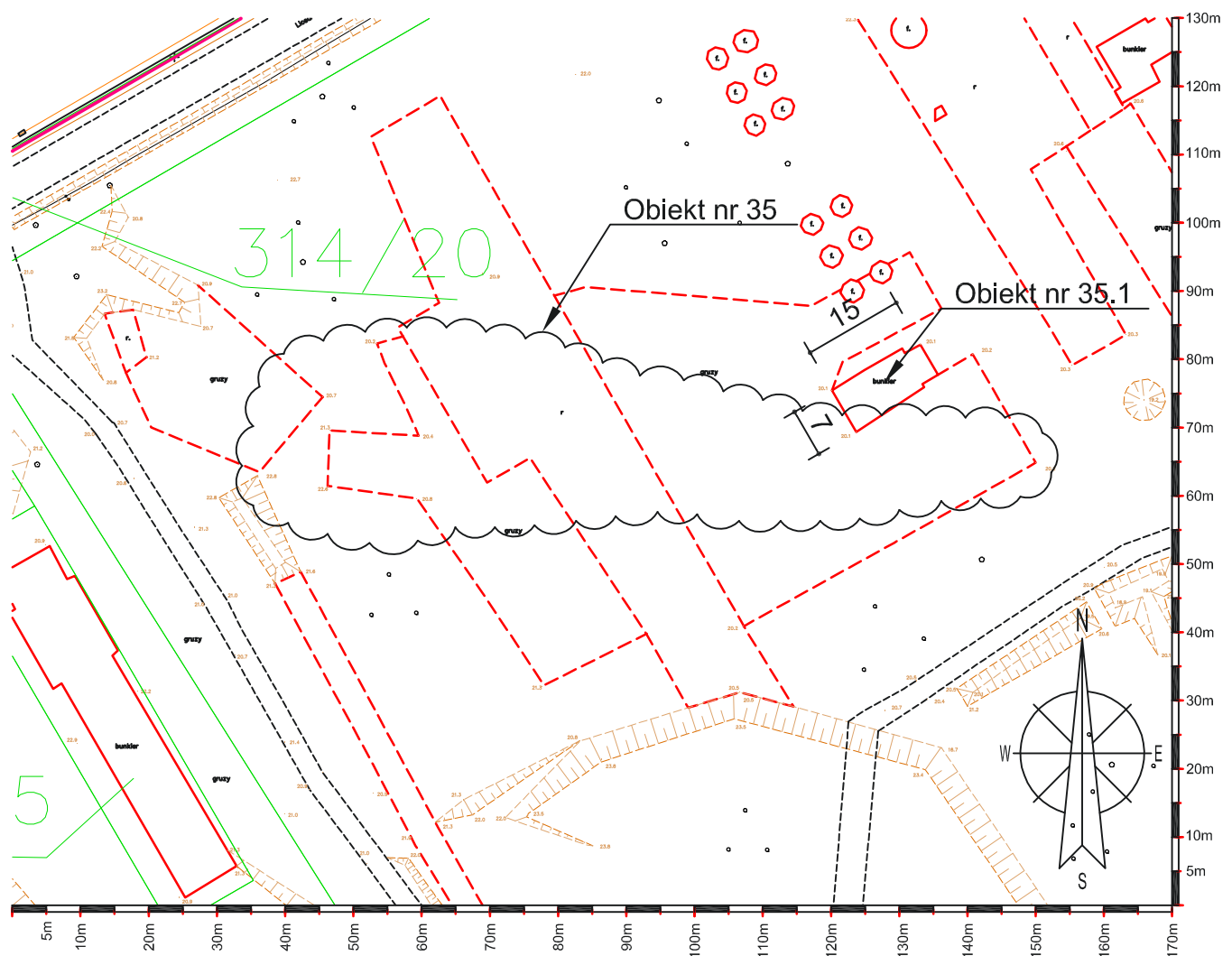


Skala 1:1000, wymiary orientacyjne w metrach



Rodzaj obiektu	schron żelbetowy naziemny
Numer działki / właściciel	1973/43 / Gmina Police
Teren wg MPZP	3-SF 30PU
Strefa ochrony konserwatorskiej	B
Natura 2000	nie
Inne informacje	-
Stan zachowania*	x x x / x x x x
Ilość pomieszczeń	-
Ilość kondygnacji nadziemnych	-
Wysokość	-
Uwagi	-

Stan techniczny:
x - do rozbiórki
xx - trwała ruina
xxx- trudny do określenia
xxxx - dobry
xxxxx - dobry, w użytkowaniu

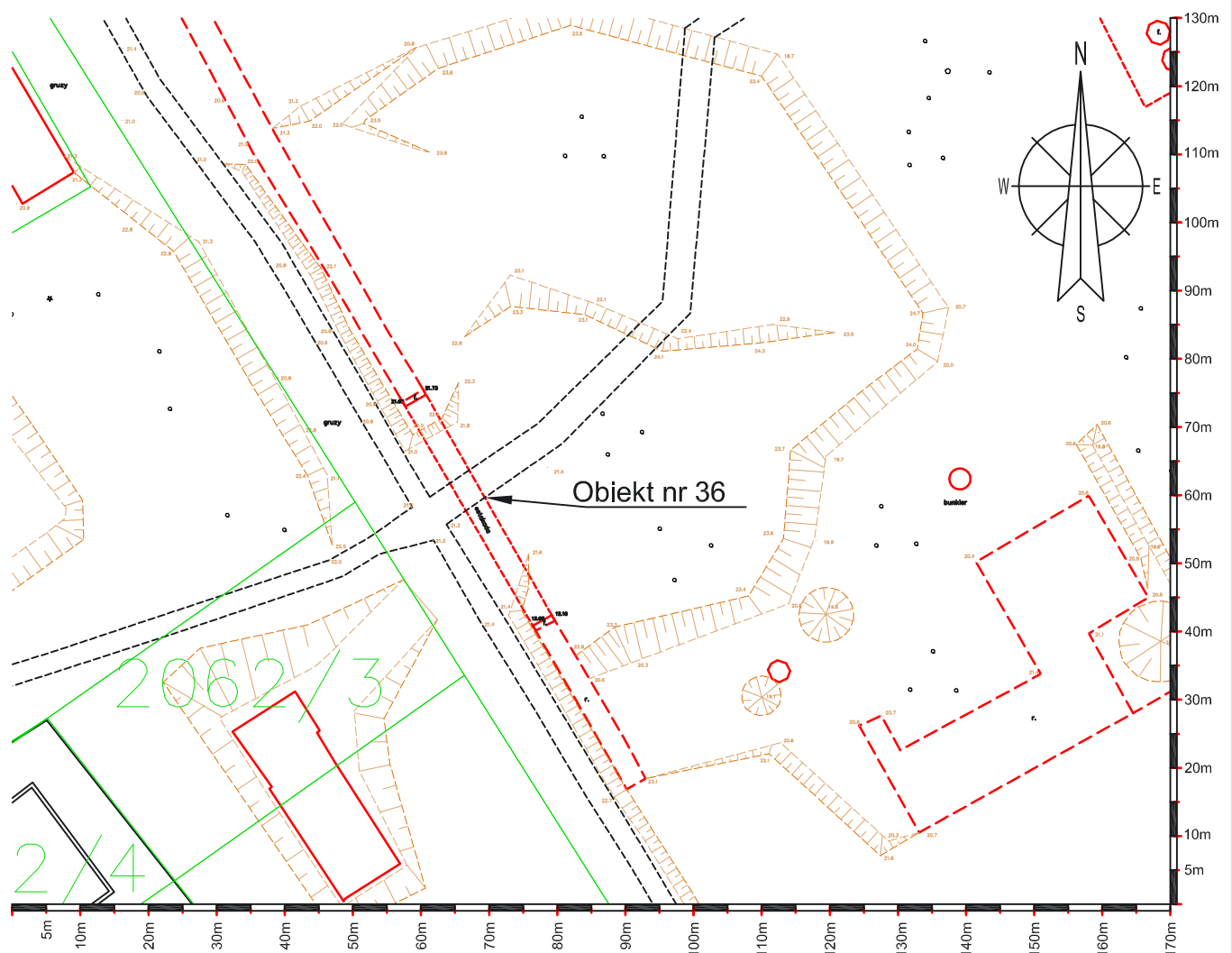


Skala 1:1000, wymiary orientacyjne w metrach



Rodzaj obiektu	żelbetowy szkielet podstawy instalacji / 'brama'
Numer działki / właściciel	1973/44 / Gmina Police (do sprawdzenia)
Teren wg MPZP	3-SF 3-16 KDD
Strefa ochrony konserwatorskiej	nie
Natura 2000	nie
Inne informacje	-
Stan zachowania*	x x / x x x
Ilość pomieszczeń	-
Ilość kondygnacji nadziemnych	-
Wysokość	-
Uwagi	-

Stan techniczny:
x - do rozbiórki
xx - trwała ruina
xxx- trudny do określenia
xxxx - dobry
xxxxx - dobry, w użytkowaniu

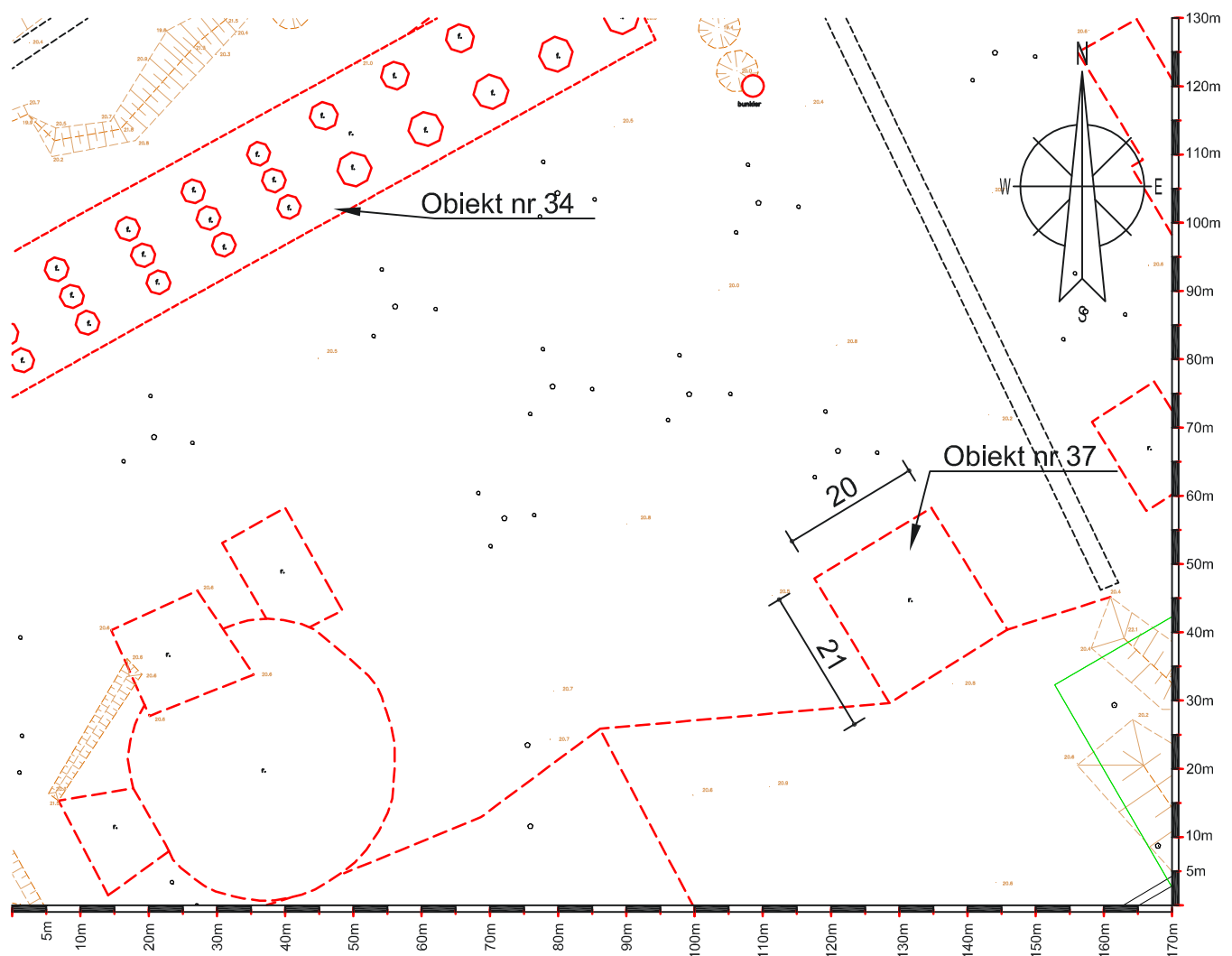


Skala 1:1000, wymiary orientacyjne w metrach



Rodzaj obiektu	ruiny budynku z pomieszczeniami podziemnymi
Numer działki / właściciel	1973/45 / Gmina Police
Teren wg MPZP	3-SF 31 PU
Strefa ochrony konserwatorskiej	nie
Natura 2000	nie
Inne informacje	-
Stan zachowania*	x x / x x x
Ilość pomieszczeń	-
Ilość kondygnacji nadziemnych	-
Wysokość	-
Uwagi	po budynku pozostał szkielet, podziemia zachowane w całości (3 pomieszczenia)

Stan techniczny:
x - do rozbiórki
xx - trwała ruina
xxx- trudny do określenia
xxxx - dobry
xxxxx - dobry, w użytkowaniu

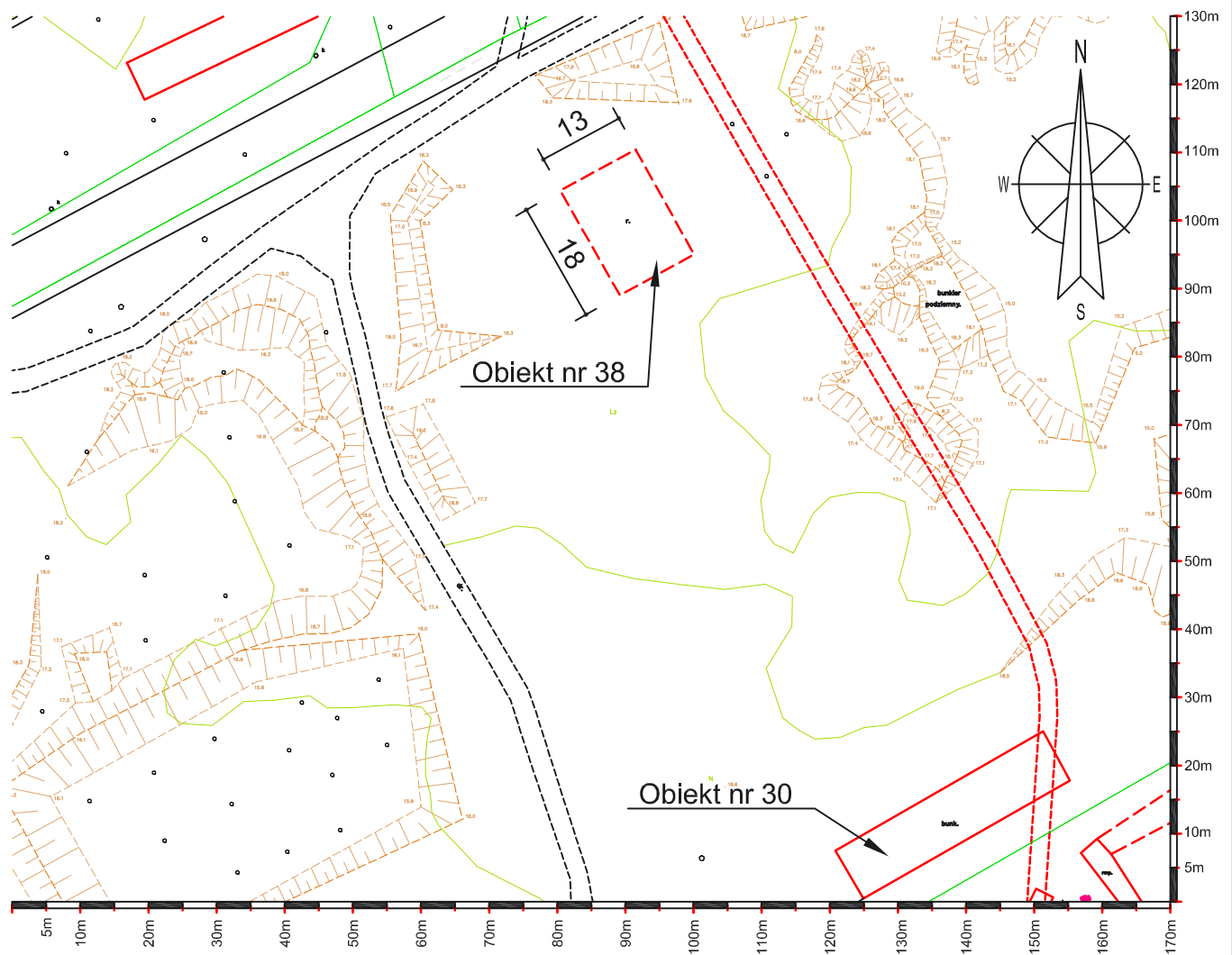


Skala 1:1000, wymiary orientacyjne w metrach




Rodzaj obiektu	ruiny budynku (trafostacji?)
Numer działki / właściciel	1973/45 / Gmina Police
Teren wg MPZP	3-SF 47 ZKE, U
Strefa ochrony konserwatorskiej	B
Natura 2000	tak
Inne informacje	-
Stan zachowania*	x / x x / x x x
Ilość pomieszczeń	-
Ilość kondygnacji nadziemnych	-
Wysokość	-
Uwagi	-

Stan techniczny:
x - do rozbiórki
xx - trwała ruina
xxx- trudny do określenia
xxxx - dobry
xxxxx - dobry, w użytkowaniu

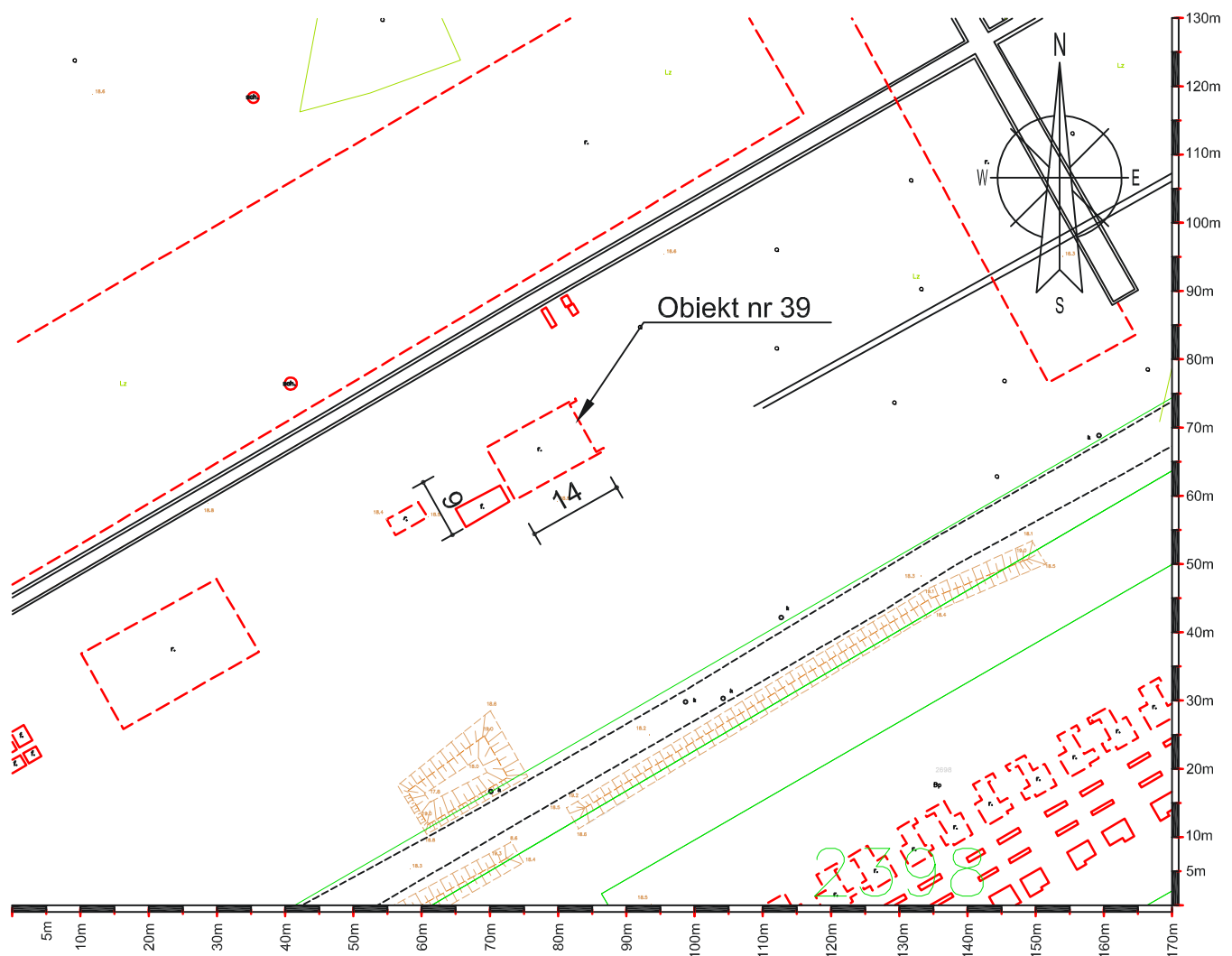


Skala 1:1000, wymiary orientacyjne w metrach



Rodzaj obiektu	ruina budynku osłonowego silosu
Numer działki / właściciel	314/59 / Infracort
Teren wg MPZP	3-SF 47 ZKE,U
Strefa ochrony konserwatorskiej	A
Natura 2000	tak
Inne informacje	-
Stan zachowania*	x / x x
Ilość pomieszczeń	-
Ilość kondygnacji nadziemnych	-
Wysokość	~ m
Uwagi	zachowane jedynie trzy wysokie ściany osłonowe budynku i fragmenty szkieletu czwarterj; grozi zawaleniem / spadające elementy konstrukcji

Stan techniczny:
x - do rozbiórki
xx - trwała ruina
xxx- trudny do określenia
xxxx - dobry
xxxxx - dobry, w użytkowaniu

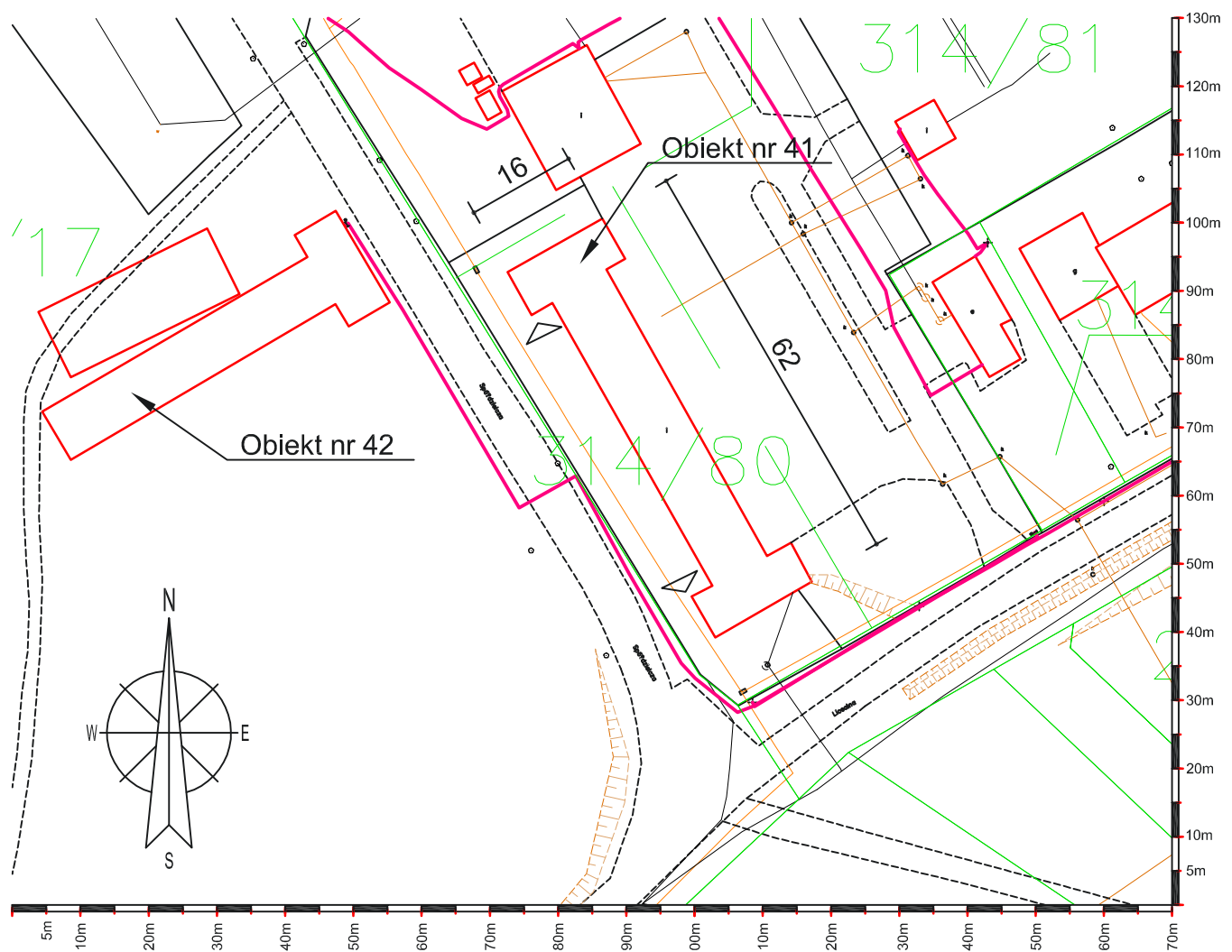


Skala 1:1000, wymiary orientacyjne w metrach



Rodzaj obiektu	schron żelbetowy naziemny - muzeum 'SKARB'
Numer działki / właściciel	314/80 / właściciel prywatny
Teren wg MPZP	3-SF 23 P
Strefa ochrony konserwatorskiej	B
Natura 2000	nie
Inne informacje	-
Stan zachowania*	x x x x x
Ilość pomieszczeń	-
Ilość kondygnacji nadziemnych	1
Wysokość	~5 m
Uwagi	schron zaadaptowany na potrzeby muzeum Stowarzyszenia Ziemi Polickiej 'Skarb'

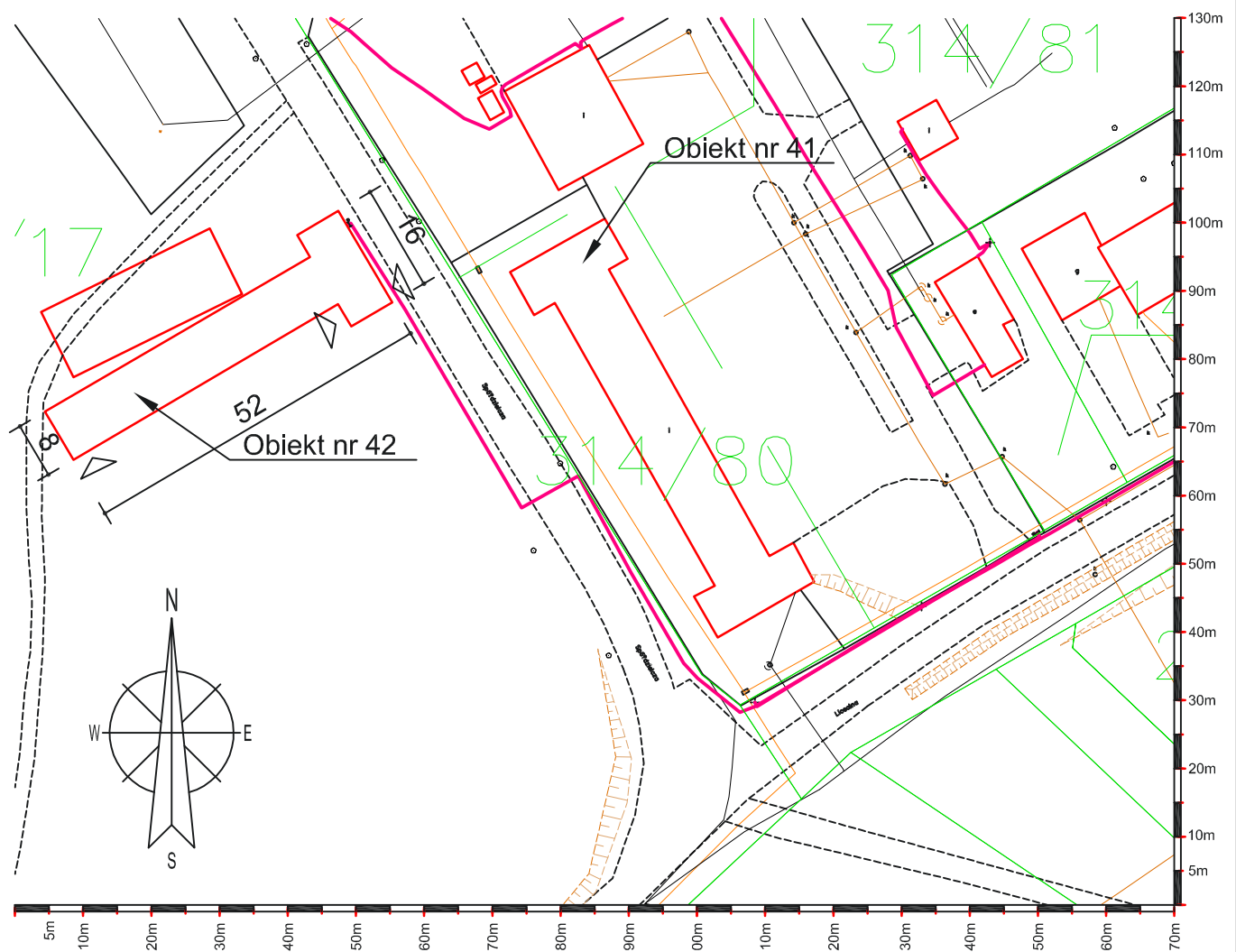
Stan techniczny:
x - do rozbiórki
xx - trwała ruina
xxx - trudny do określenia
xxxx - dobry
xxxxx - dobry, w użytkowaniu





Rodzaj obiektu	schron żelbetowy naziemny - muzeum 'SKARB'
Numer działki / właściciel	314/88 / Gmina Police
Teren wg MPZP	3-SF 67 PU
Strefa ochrony konserwatorskiej	B
Natura 2000	nie
Inne informacje	-
Stan zachowania*	x x x x x
Ilość pomieszczeń	-
Ilość kondygnacji nadziemnych	1
Wysokość	~5 m
Uwagi	schron zaadaptowany na potrzeby muzeum Stowarzyszenia Ziemi Polickiej 'Skarb'

Stan techniczny:
x - do rozbiórki
xx - trwała ruina
xxx- trudny do określenia
xxxx - dobry
xxxxx - dobry, w użytkowaniu

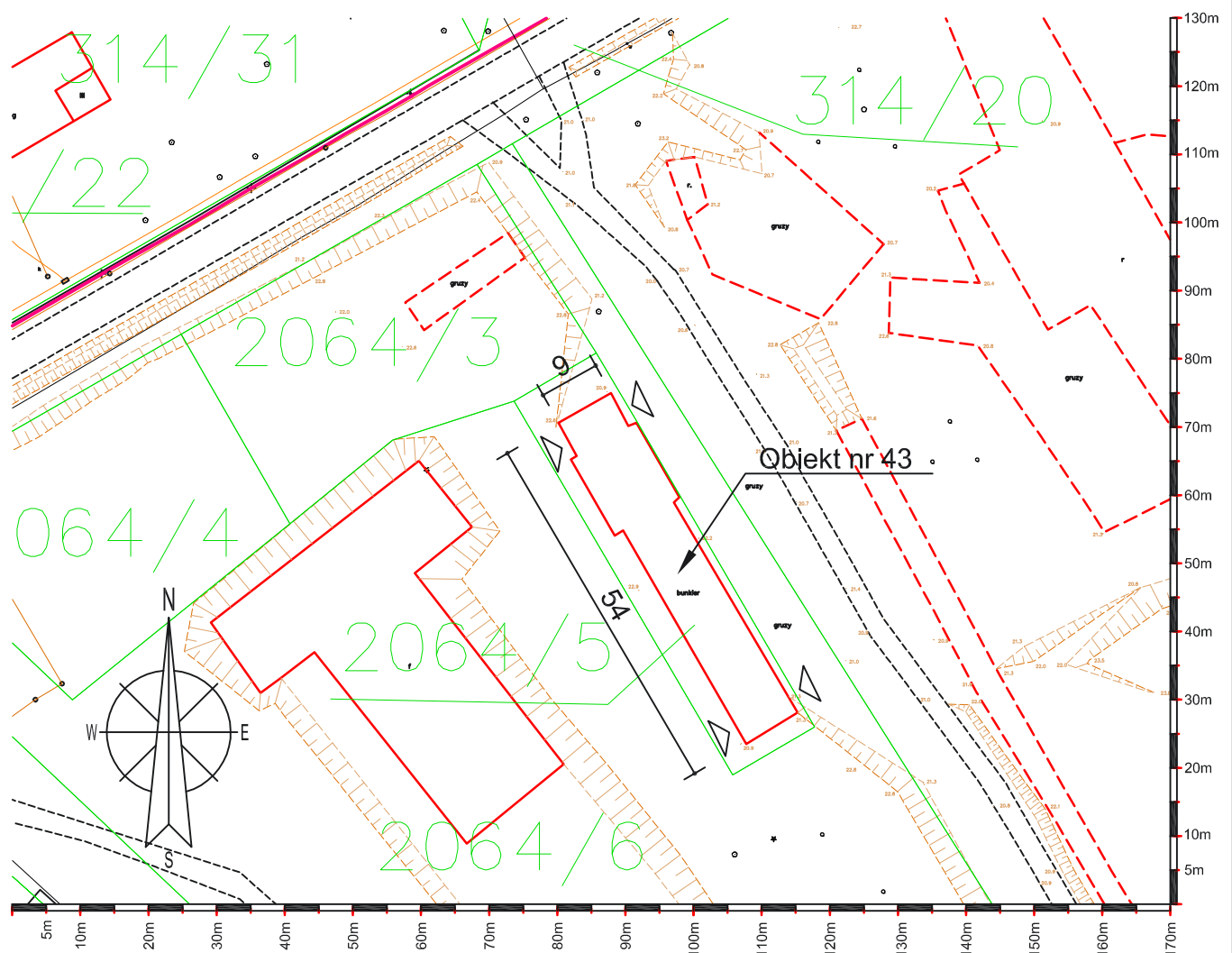


Skala 1:1000, wymiary orientacyjne w metrach



Rodzaj obiektu	schron żelbetowy naziemny
Numer działki / właściciel	2064/5 / Gmina Police
Teren wg MPZP	3-SF 32 PU
Strefa ochrony konserwatorskiej	B
Natura 2000	nie
Inne informacje	-
Stan zachowania*	x x x x
Ilość pomieszczeń	-
Ilość kondygnacji nadziemnych	1
Wysokość	~5 m
Uwagi	schron w trakcie przygotowywania na cele muzealne dla stowarzyszenia 'Skarb'

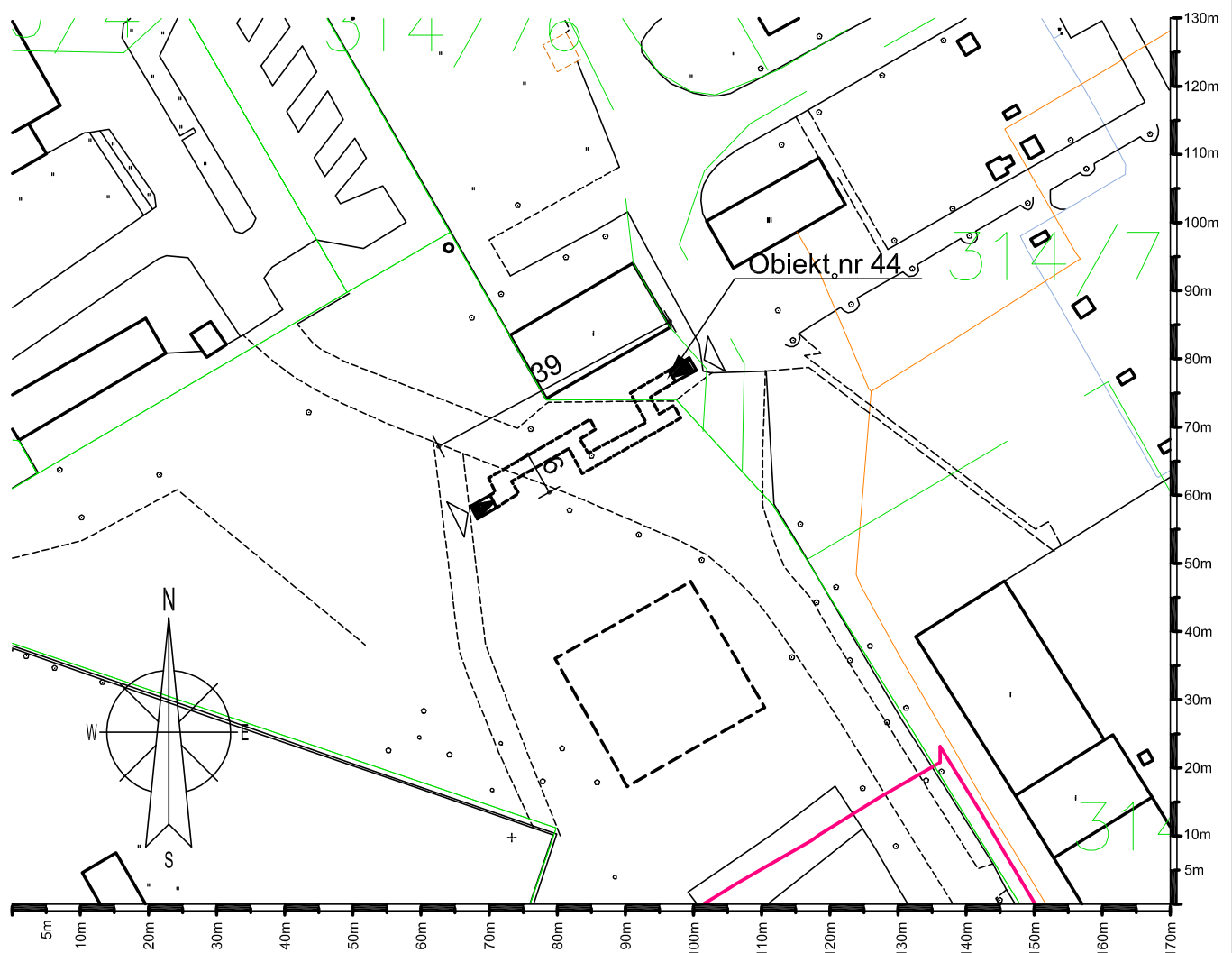
Stan techniczny:
x - do rozbiórki
xx - trwała ruina
xxx- trudny do określenia
xxxx - dobry
xxxxx - dobry, w użytkowaniu





Rodzaj obiektu	schron podziemny
Numer działki / właściciel	314/89 Gmina Police, 314/76 własność prywatna
Teren wg MPZP	3-SF 23P / 3-07 KDL
Strefa ochrony konserwatorskiej	B
Natura 2000	nie
Inne informacje	-
Stan zachowania*	x x x x
Ilość pomieszczeń	-
Ilość kondygnacji nadziemnych	-
Wysokość	-
Uwagi	obiekt charakterystyczny przez ściany pokryte substancją fosforyzującą pod wpływem światła

Stan techniczny:
x - do rozbiórki
xx - trwała ruina
xxx- trudny do określenia
xxxx - dobry
xxxxx - dobry, w użytkowaniu



Rodzaj obiektu	budynek
Numer działki / właściciel	314/76 własność prywatna
Teren wg MPZP	3-SF 23P
Strefa ochrony konserwatorskiej	B
Natura 2000	nie
Inne informacje	-
Stan zachowania*	x x x x
Ilość pomieszczeń	-
Ilość kondygnacji nadziemnych	1
Wysokość	~6
Uwagi	-

Stan techniczny:
x - do rozbiórki
xx - trwała ruina
xxx- trudny do określenia
xxxx - dobry
xxxxx - dobry, w użytkowaniu

